

## LE STOCK D'ÉTABLISSEMENTS AU 1<sup>ER</sup> JANVIER 2017 : PRINCIPAUX ENSEIGNEMENTS DANS LES PYRÉNÉES- ATLANTIQUES ET LE SUD DES LANDES

### PRÉAMBULE

**L**a connaissance du tissu économique d'un territoire passe notamment par l'identification des établissements qui y sont présents. Dans le département des Pyrénées-Atlantiques et sur le sud des Landes ce sont ainsi 129 582 établissements actifs qui sont dénombrés au 1<sup>er</sup> janvier 2017.

Ce résultat provient de la base Sirene de l'INSEE. Auparavant payante, elle est, en vertu de la loi n°2016-1321 du 7 octobre 2016 pour une République numérique, en open data depuis le début du mois de janvier 2017.

Cette base permet d'accéder aux 9 millions d'entreprises et 10 millions d'établissements actifs enregistrés<sup>1</sup>. Constituée de plus de 50 variables (comme l'adresse, le secteur d'activité, ...), elle permet de répondre aux problématiques des collectivités, notamment en matière de diagnostic économique, de suivi des établissements dans les ZAE (zones d'activités économiques) ou encore dans le cadre d'actions foncières.

La note N° 35 de l'Observatoire propose une première analyse par l'AUDAP de la base Sirene. Elle illustre la concentration des établissements en milieu urbain, la surreprésentation des petits établissements dans le territoire et les spécificités sectorielles des territoires. ■



L'industrie lorsqu'elle est approchée par son poids en termes d'établissements actifs est peu représentée.

Source : <https://commons.wikimedia.org/wiki/File:Lauak.jpg>

<sup>1</sup> Une entreprise est une unité économique, juridiquement autonome, organisée pour produire des biens ou des services pour le marché / Un établissement actif est une unité d'exploitation ou de production localisée géographiquement, individualisée mais dépendant juridiquement d'une entreprise. C'est le lieu où est effectivement exercée l'activité (magasin, atelier...).

# DES ÉTABLISSEMENTS PRINCIPALEMENT PRÉSENTS DANS LES COMMUNES URBAINES

75 % des établissements actifs au 1<sup>er</sup> janvier 2017 sont localisés dans les unités urbaines<sup>1</sup>. A elles seules, les unités urbaines de Bayonne et de Pau concentrent 65 % des établissements du périmètre d'observation<sup>2</sup>. A l'échelle du Pays basque et du Béarn, le nombre d'établissements actifs est relativement similaire, avec respectivement 64 896 et 61 544 établissements.

## 4 communes sur 555 concentrent 32 % des établissements

Anglet, Bayonne, Biarritz et Pau polarisent 32 % des établissements actifs du périmètre d'observation. Plus précisément Pau avec ses 13 951 établissements représente 11 % du stock, Bayonne avec 10 194 établissements 8 %, Biarritz avec 8 885 établissements 7 % et enfin Anglet avec 7 903 établissements 6 %.

## 2/3 des communes ont moins de 100 établissements actifs sur leur territoire

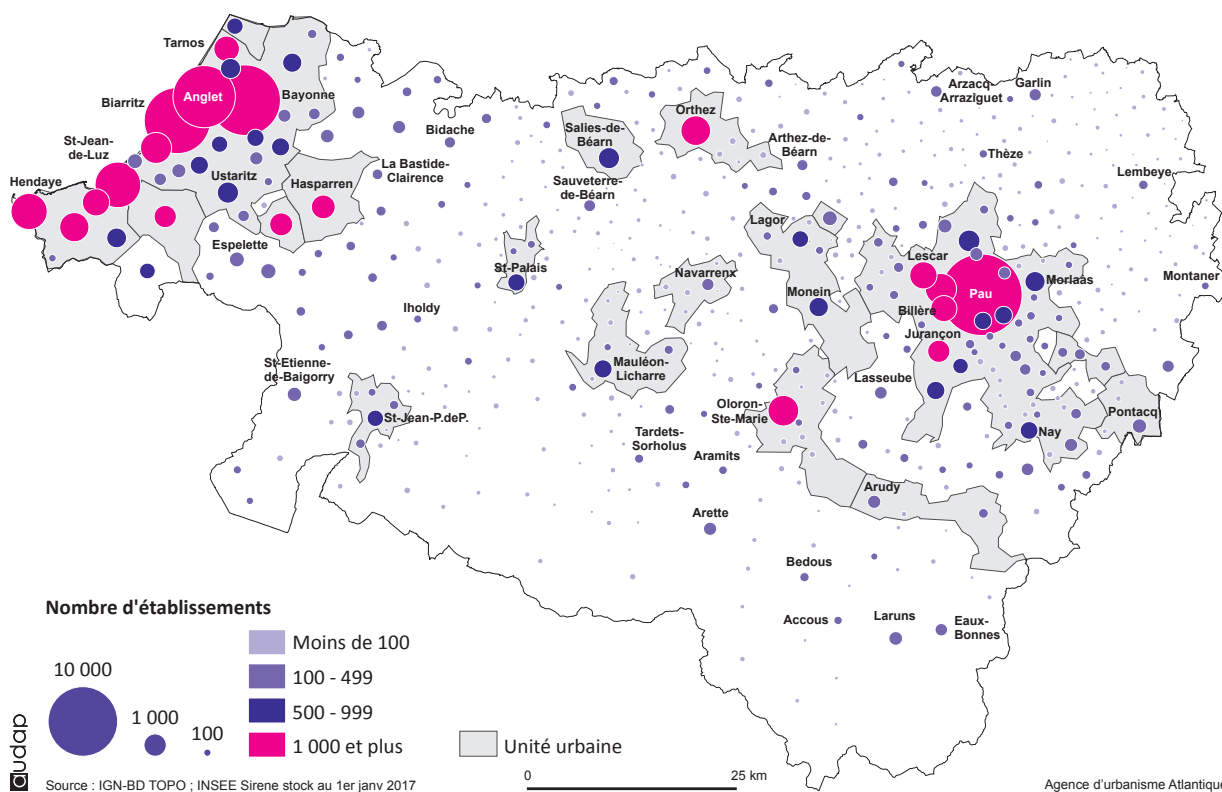
Il apparaît également que 19 communes ont 1 000 établissements actifs ou plus au 1<sup>er</sup> janvier 2017, 23 communes en ont entre 500 et 999, 144 communes entre 100 et 499 et 369 communes en ont moins de 100.

## Une forte corrélation entre nombre d'établissements et taille de la population

Globalement, le nombre d'établissements d'une commune est corrélé positivement avec la taille de sa population, avec un coefficient de corrélation sur le territoire élevé (0,94). Ainsi plus une commune est peuplée, plus le nombre d'établissements présents est important.

Ce résultat statistique est toutefois à nuancer dans le cas très particulier de certaines communes. En effet, lorsque ces dernières ont un rôle de centralité pour le territoire, le nombre d'établissements actifs peut être plus important que ce qu'il aurait dû être au regard de la taille de la population. C'est notamment le cas pour une commune comme Saint-Palais au Pays basque ou Bedous en Pays d'Oléron et des vallées du Haut Béarn. ■

Répartition des établissements actifs par commune sur le département des Pyrénées-Atlantiques et le sud des Landes au 1er janvier 2017



<sup>1</sup> On appelle unité urbaine une commune ou un ensemble de communes présentant une zone de bâti continu (pas de coupure de plus de 200 mètres entre deux constructions) qui compte au moins 2 000 habitants. Si l'unité urbaine se situe sur une seule commune, elle est dénommée ville isolée.

<sup>2</sup> Le département des Pyrénées-Atlantiques (547 communes) et la Communauté de Communes du Seignanx (8 communes)



# UN TISSU ÉCONOMIQUE LOCAL MARQUÉ PAR DES ÉTABLISSEMENTS DE PETITES TAILLES ET DES SPÉCIFICITÉS LOCALES FORTES

Les territoires des Pyrénées-Atlantiques et du sud des Landes sont marqués par une présence particulièrement importante de petits établissements puisque 86 % d'entre eux comptent moins de 2 salariés. Au niveau du poids des secteurs économiques, des spécificités territoriales apparaissent principalement entre les territoires urbains et ruraux où les services sont majoritairement présents chez les premiers et l'agriculture beaucoup plus présente chez les seconds.

## 3/4 des établissements du territoire ont 0 salarié

Sur le périmètre d'observation, la répartition des établissements actifs par nombre de salariés est relativement semblable d'un territoire à un autre. Les établissements de petite taille sont largement représentés : 76 % des établissements ont 0 salarié au 1<sup>er</sup> janvier 2017.

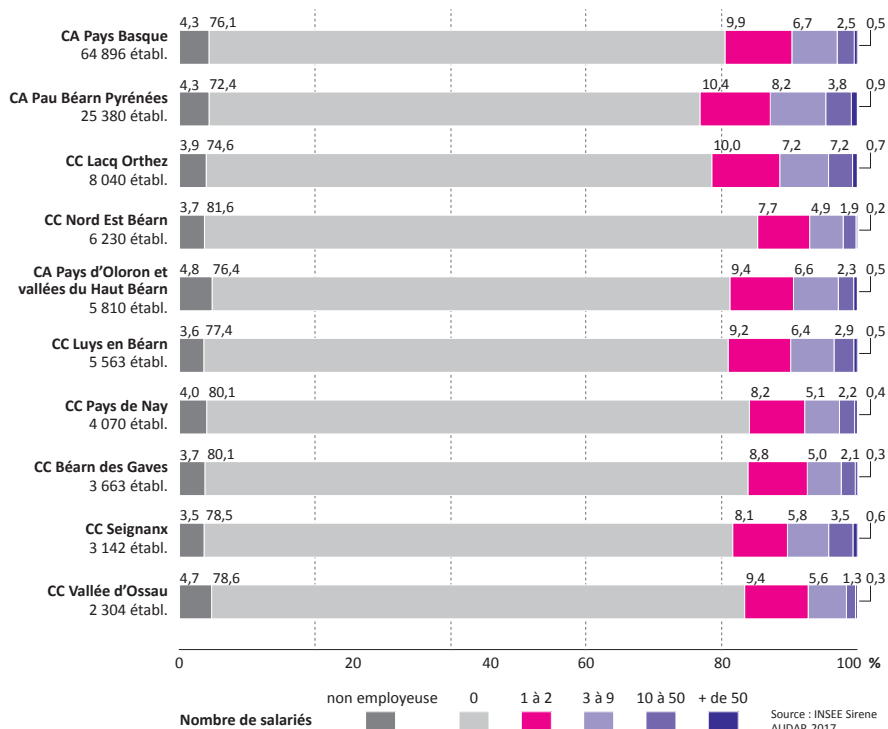
Seuls 10 établissements dépassent les 1 000 salariés. 6 d'entre eux sont localisés dans l'Agglomération Pau Béarn Pyrénées (Université de Pau et des Pays de l'Adour, Mairie de Pau, Conseil départemental des Pyrénées-Atlantiques, Centre hospitalier de Pau, Centre hospitalier Pyrénées Pau Psychiatrie, Total), 1 dans l'Agglomération Pays Basque (Centre Hospitalier de la Côte Basque), 1 dans les Luys de Béarn (Crédit Agricole Pyrénées Gascogne), le Pays de Nay (Safran - Turboméca) et le Seignanx (Safran - Turboméca).

## Près de 50% des établissements agissent dans le secteur d'activités des services

Les poids sectoriels des établissements illustrent les typologies économiques des territoires. Les territoires les plus urbains sont davantage tournés vers les services, Les territoires béarnais et haut-béarnais, hors Agglomération paloise, ont un profil plus marqué par l'agriculture. A ce niveau de nomenclature économique, le Seignanx a un profil qui se rapproche de celui des agglomérations.

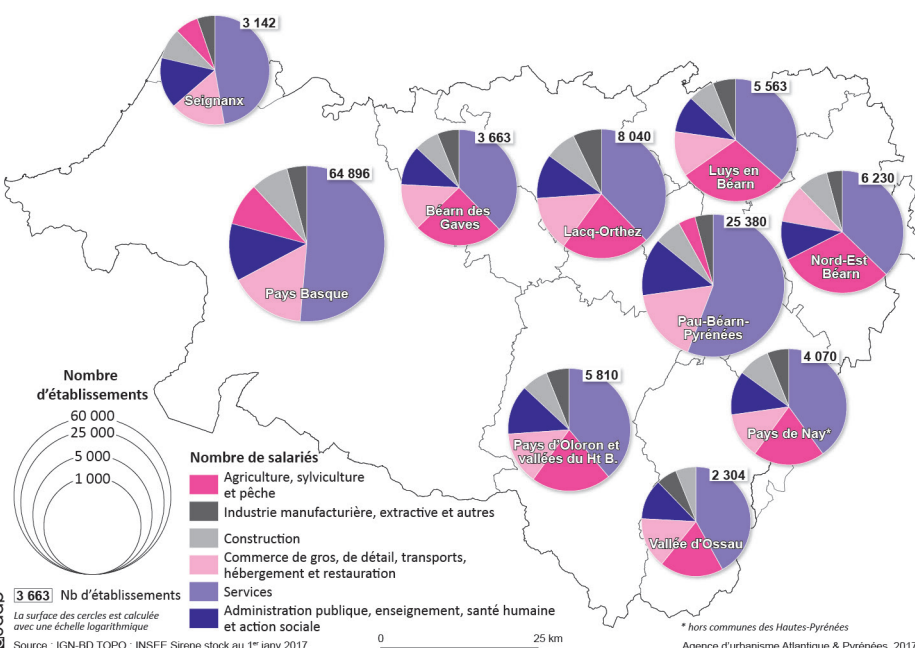
Il est à noter que l'industrie lorsqu'elle est approchée par son poids en termes d'établissements actifs est peu représentée. Une analyse en termes d'emplois permettrait de mieux illustrer le poids de ce secteur et de mettre en évidence d'autres spécificités puisque le nombre d'établissements ne traduit pas nécessairement le nombre d'emplois. ■

Part des emplois salariés par EPCI sur le département des Pyrénées-Atlantiques et le sud des Landes au 1<sup>er</sup> janvier 2017



Unité non employeuse : pas de salarié au cours de l'année de référence et pas d'effectif au 31/12. Cette tranche peut contenir quelques effectifs inconnus  
0 salarié : n'ayant pas d'effectif au 31/12 mais ayant employé des salariés au cours de l'année de référence

Nombre d'établissements et part des salariés par secteur économique et par EPCI sur le département des Pyrénées-Atlantiques et le sud des Landes au 1<sup>er</sup> janvier 2017



## SIRENE, UNE BASE AUX UTILISATIONS MULTIPLES POUR LES COLLECTIVITÉS

La base Sirene est d'une très grande utilité pour les collectivités. Sa mise à disposition en open data ouvre de nouvelles possibilités pour fournir une aide à la décision publique en matière de développement économique.

### La démographie des établissements

L'attractivité et la vitalité économiques d'un territoire s'apprécient par le processus de création/disparition des établissements. Sirene fournit les informations pour mesurer cette dynamique dans ses mises à jour quotidiennes et mensuelles. Le traitement de ces informations permet de mettre en relation le nombre de créations avec le nombre de disparitions et par conséquent de mesurer la dynamique économique du territoire.

### La géolocalisation des établissements

Les processus d'évolution des zones d'activité économiques sont souvent au cœur des préoccupations des collectivités. Sirene contenant l'adresse des établissements, il est possible de les géolocaliser et ainsi d'étudier les spécificités ou les spécialisations de ces zones. De même, le suivi des établissements géolocalisés fournit la réponse à la question de l'évolution des ZAE.

### Les études thématiques

Dans le cadre d'études urbaines, où il faut identifier des pôles de vie, ou encore pour des actions foncières où il faut identifier les établissements qui peuvent être impactés par des opérations d'aménagement, Sirene est un outil indispensable. Sa mise à disposition en open data est donc une très bonne nouvelle pour les collectivités qui bénéficient ainsi d'une information fiable mise à jour quotidiennement. ■

« Dans le cadre d'études urbaines, où il faut identifier des pôles de vie, ou encore pour des actions foncières où il faut identifier les établissements qui peuvent être impactés par des opérations d'aménagement, Sirene est un outil indispensable. Sa mise à disposition en open data est donc une très bonne nouvelle pour les collectivités



Petite caserne  
2 allée des platanes - BP 628  
64106 Bayonne Cedex  
Tél. 05 59 46 50 10

4 rue Henri IV - Porte J  
64000 Pau  
Tél. 05 33 64 00 30

Fax. 05 59 46 50 30  
contact@audap.org  
www.audap.org



Les membres de droit de l'Agence d'urbanisme Atlantique & Pyrénées

## A RETENIR

### 129 582

C'est le nombre d'établissements actifs au 1<sup>er</sup> janvier 2017 dans les Pyrénées-Atlantiques et le sud des Landes.

### 0,5 %

C'est la part des établissements de plus de 50 salariés dans le stock total des établissements actifs au 1<sup>er</sup> janvier 2017.

### 15 943

C'est le nombre d'établissements actifs du secteur de l'agriculture, sylviculture et pêche dans les Pyrénées-Atlantiques et le sud des Landes au 1<sup>er</sup> janvier 2017.

Contact :

Marc LACLAU : marc.laclau@audap.org