

PROGRAMME PARTENARIAL D'ACTIVITÉS

2024

PROJET D'AGENCE 2020-2025

ANNÉE 5 DU CONTRAT-PROJET



iqu¹
dap

Agence d'urbanisme
Atlantique & Pyrénées



Rédaction & conception graphique :

Denis Caniaux, Marc Trinqué, Ludovic Réau,
Emmanuel Rabant, Alice Michelin.

Crédits photos & pictogrammes :

thenounproject.com ; AUDAP

Page de couverture :

Marc Laclau, AUDAP

Impression :

Mai 2024

SOMMAIRE

PRÉAMBULE P.4

AVANT-PROPOS : AU SERVICE DES ACTEURS DU TERRITOIREP.7

**CONTRAT-PROJET D'AGENCE 2020/2025 ACTE #3
EMBARQUONS NOS TERRITOIRES VERS LES TRANSITIONS !..... P.8**

- UN PROGRAMME PARTENARIAL AUX AMBITIONS RENOUVELÉES
- UN CTP EN MODE MUTUALISATION AUGMENTÉE
- UNE ÉQUIPE TECHNIQUE QUI JOUE LA CARTE DE LA TRANSVERSALITÉ

UN PROGRAMME STRUCTURÉ SELON 5 AMBITIONSP.16

- AMBITION A : COOPÉRATION, COHÉRENCE TERRITORIALE POUR PLUS DE SYNERGIE
- AMBITION B : CONTRAT SOCIAL, COHÉSION SOCIALE ET MODES DE VIE POUR PRENDRE SOIN DES TERRITOIRES ET DE LEURS HABITANTS
- AMBITION C : PRÉSERVATION, GARANTIES, VALORISATION DES RESSOURCES
- AMBITION D : DÉSIRABILITÉ, ACCEPTABILITÉ ET RÉ-ENCHANTEMENT DES TERRITOIRES
- AMBITION E : METTRE EN DIALOGUE ET PARTAGER LA CONNAISSANCE

TABLEAU PRÉVISIONNEL DES MISSIONS 2024P.26

VOS INTERLOCUTEURS À L'AGENCEP.30

PRÉAMBULE

Plus de circularité dans les approches /



L'inscription de l'accompagnement de nos membres dans la mise en œuvre des Transitions au frontispice du Contrat-Projet d'Agence se décline dorénavant dans chaque mission de l'Agence. La réponse aux défis du changement climatique n'est plus un secteur de notre activité parmi d'autres, elle en est l'essence-même. Désormais, pour chacune des missions du Programme Partenarial d'Activités, quel qu'en soit l'objet, l'Agence la travaille au filtre des enjeux des transitions écologiques qui s'imposent aux territoires, y compris dans leurs dimensions sociales et économiques.


Cette année 2024, plus que les précédentes, nos rôles d'observateurs, de décrypteurs et de défricheurs sont étroitement mêlés, car l'implication dans les transitions imposent plus que jamais de croiser les approches. Notre observatoire ObSudAq est aujourd'hui en ligne et va s'étoffer d'indicateurs environnementaux. Les travaux de la Mission « Bien Vivre +4° » nourriront également l'observation, par des données plus sensibles que quantitatives. L'Agence Forum, en poursuivant son cycle de L'a Revue sur les quatre éléments avec l'eau, propose des mastères classes collaboratives avec des experts reconnus pour alimenter les réflexions des membres.


Cette « circularité » dans les approches se traduit aussi dans la mise en œuvre des objectifs assignés à l'Agence pour mettre en lien et partager. Ainsi, l'outil « Toile », emprunté à notre Agence consœur de Dunkerque, après un test fructueux et prolongé sur la décarbonation de la filière du bâtiment, est expérimenté sur les boues des stations d'épuration. Les entreprises associées à la Toile du Bâtiment, trouvent des intérêts dans les missions de réflexions que nous menons pour les territoires sur la Zone d'Activités du Futur, qui devra allier optimisation des fonciers, qualité au travail et

qualité environnementale. Ces travaux trouvent écho dans les espaces de Dialogue Interterritorial initiés l'année dernière et renouvelés en 2024.

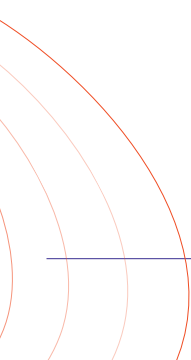
Au contact des territoires et des sites de projets, l'Agence travaille avec cette approche circulaire à imbriquer les sujets de mobilité, logements, économie, ressources : dans les stratégies territoriales, les plans de référence de bourgs ou d'entrées de ville, dans les outils des politiques du logement, ...

L'organisation « horizontale » des équipes de l'Agence, testée en 2023 a fait l'objet d'un bilan et des correctifs qui assurent aujourd'hui une efficacité renforcée au service du décloisonnement des approches et de leur circularité. Votre Agence évolue pour accompagner les transformations nécessaires des territoires.





La réponse aux défis du changement climatique n'est plus un secteur de notre activité parmi d'autres, elle en est l'essence-même.



Les territoires des membres de l'agence /



Les territoires des membres de l'Agence en 2024

EPCI

Comm. d'agglomération Pau-Béarn-Pyrénées
Comm. d'agglomération Pays Basque

Comm. de comm. du Haut-Béarn
Comm. de comm. de Lacq-Orthez
Comm. de comm. des Luys-en-Béarn
Comm. de comm. Nord-Est-Béarn
Comm. de comm. du Pays de Nay
Comm. de comm. du Seignanx
Comm. de comm. de la Vallée d'Ossau
Comm. de comm. Maremne Adour Côte-Sud
Comm. de comm. Pays d'Orthe et Arrigans



Syndicat mixte SCoT Pays Basque Seignanx
Syndicat mixte SCoT du Grand Pau

Syndicat des mobilités Pays Basque Adour
Syndicat mixte Pau Béarn Pyrénées Mobilités

Pôle Métropolitain Pays de Béarn

- 1
- 2
- 3
- 4
- 5
- 6
- 7
- 8
- 9
- 10
- 11



DDTM des Pyrénées-Atlantiques
Conseil départemental des Pyrénées-Atlantiques

Conseil Régional Nouvelle Aquitaine



UPPA (Université de Pau et des Pays de l'Adour)

Communes : Habas / Ondres

Acteurs des villes et des territoires

Agence Départementale d'Aide aux Collectivités Locales des Landes / Domofrance 64-Habitelem / Enedis / Hôpital de Pau / Hôpital de Bayonne / HSA / Le Comité Ouvrier du Logement / Nouvelle-Aquitaine Mobilités / Office 64 de l'Habitat / Pau Béarn Habitat / SPL Pays Basque aménagement / Territoire d'Énergie Pyrénées-Atlantiques (TE64)

Autres partenariats

Agence de l'Eau Adour Garonne / Agence de la transition écologique / Agence Régionale d'Évaluation Environnement et Climat / Agence Régionale de Santé / ANIL / CAF / Cellule Économique Régionale de la Construction / Collectivités espagnoles et structures associées / Entreprises (Bouygues, Eiffage...) / Établissements Publics Fonciers Locaux du Pays Basque et du Béarn / Fédération Nationale des Agences d'Urbanisme / France Travail / GRDF / INSEE / Mission Opérationnelle Transfrontalière / Nobatek-Inef4 / Odéys / Pavillon de l'Architecture /



Sites de l'Agence d'urbanisme

Communes sièges des EPCI et pôles territoriaux (CAPB)

Autres communes

Source : IGN-BD Topo, Admin Express ; AUDAP
Agence d'urbanisme Atlantique & Pyrénées

mai 2024

AVANT-PROPOS

Au service des acteurs du territoire /

QUI SOMMES NOUS ?

L'Agence d'urbanisme Atlantique & Pyrénées (AUDAP) est une association loi 1901 créée en 1998. Elle accompagne les collectivités locales dans la définition et la mise en œuvre de leurs projets et de leurs politiques publiques. L'Agence suit les évolutions urbaines et développe l'observation territoriale, anime des réflexions prospectives, réalise des diagnostics et des études stratégiques croisées (habitat, mobilités, aménagement, économie, environnement...) et participe à l'élaboration des documents d'urbanisme et de planification (SCoT, PLUi, PLH, PDU...).

AU SERVICE DES TERRITOIRES

Aujourd'hui, dans un contexte de fortes mutations institutionnelles, économiques, sociales, environnementales et technologiques, il est indispensable de disposer d'une instance locale de dialogue et d'ingénierie pour permettre à chaque territoire de mieux appréhender les transformations sociétales à l'œuvre, pour que chaque territoire puisse trouver sa place et entrer dans une trajectoire de développement durable.

Pour ce faire, l'AUDAP entend s'appuyer sur la force de son ancrage territorial. Ce grand Sud-Aquitain, dessiné par les Pays de l'Adour, est un espace charnière, entre l'Espagne et la France, au carrefour de grandes métropoles européennes, composé de territoires riches de littoraux, de montagnes, de cours d'eau, de plaines, de plateaux, de cultures ; riches de terres agricoles, d'expériences humaines, de projets industriels et de biodiversité.

Sous l'impulsion de son Contrat - Projet 2020/2025, l'AUDAP a renouvelé son système de gouvernance et s'est ouvert vers de nouveaux membres acteurs de la ville et des territoires. Riche d'une large palette de compétences, d'outils et de ressources, l'AUDAP met son expertise mutualisée au service de ses membres, collectivités et institutions.

VOTRE PLATEFORME DE COOPÉRATION TERRITORIALE

Depuis 25 ans, l'AUDAP offre ainsi à ses membres une plateforme originale d'observation, d'analyse et de dialogue interterritorial. L'Agence se positionne comme un lieu de coopération et de co-élaboration, ouvert aux acteurs publics du grand Sud-Aquitain qui participe à la fabrique de nos villes et de nos territoires.

ACTE #5

Territoires embarqués dans les Transitions ! /

Dans son Contrat-Projet 2020/2025, adopté en Assemblée Générale Extraordinaire le 21 juin 2019, l'AUDAP s'était engagée à faire un point d'étape à mi-parcours. Un bilan a donc été réalisé en 2022. Il confirme le cap donné construit autour de trois piliers à savoir : la mutualisation, l'assise territoriale, et le 3ème collège. Il exprime également des perspectives jusqu'en 2025 avec la création d'un 4ème collège ouvert aux communes et l'objectif d'accompagner villes et territoires vers les Transitions écologiques, énergétiques et sociétales.

CAP CONFIRMÉ

« Une agence plus à l'écoute, plus adaptable et plus en lien avec les enjeux du territoire ». Le Contrat-Projet d'Agence constitue une plus-value aux yeux des membres, il donne un cadre et permet à l'Agence d'être plus audible et plus lisible. Son positionnement d'être au service des EPCI pour les accompagner dans la mise en œuvre des politiques publiques a été clarifié.


Par ailleurs, les trois piliers du Contrat-Projet que sont la mutualisation, l'assise territoriale, et le 3ème collège ont également été confirmé avec quelques précisions pour 2023/2025. La mutualisation doit se prolonger afin d'acculturer élus et techniciens aux enjeux futurs et de traiter collectivement des problématiques communes à l'ensemble du territoire comme peuvent l'être l'eau, la mobilité, la sobriété foncière, ou encore la santé. Concernant l'assise territoriale, le périmètre -Sud des Landes et département des Pyrénées-Atlantiques - apparaît comme le plus pertinent pour une intervention efficace de l'Agence. Les territoires concernés sont en « interaction » et ont des problématiques communes. Le travail transfrontalier avec les acteurs espagnols doit se poursuivre autour notamment de l'observation. Enfin, le 3ème collège a

permis à l'Agence de s'ouvrir et d'accueillir des acteurs qui font la ville et les territoires. Sa mise en lumière tout comme son ouverture à de nouveaux acteurs et nouveaux champs professionnels doivent devenir une priorité pour les années à venir avec une plus forte association de ses acteurs dans les travaux de l'Agence.

LES PERSPECTIVES EXPRIMÉES JUSQU'EN 2025

Quatre axes d'amélioration ont été identifiées et sont à activer dès 2023 :

- **Travailler les méthodes** : poursuivre l'innovation dans nos méthodes d'animation et favoriser la participation active, aller au-delà des phases de diagnostic et co-construire des pistes d'actions « chiffrées », livrer des documents plus accessibles, synthétiques et didactiques pour les élus et le grand public ...



- **Être au côté des élus pour les accompagner dans la transformation de notre société** : apporter des éléments de perspectives sur les évolutions économiques, environnementales, sociologiques,
- **Être au carrefour entre l'élu, l'expert et l'habitant** : donner des outils aux EPCI pour associer les habitants dans la décision en favorisant les phases de concertation et la participation citoyenne, développer des méthodes pour aller de l'expertise d'usage à la qualification des usagers pour participer à la prise de décision, faciliter le dialogue entre les intercommunalités et les mairies ...
- **Tester de nouveaux outils de travail** : prendre des postures de créativité mais aussi définir des objectifs concrets à atteindre avec un plan d'actions ou une feuille de route, définir déployer utiliser de nouveaux outils de perspectives : simulateurs / démonstrateurs, flux de datas, images 3D, IA, etc.

UN PROGRAMME PARTENARIAL AUX AMBITIONS RENOUVELÉES

Le bilan à mi-parcours du contrat projet d'agence 2020-2025 et les enseignements issus des travaux réalisés, partagés avec les membres, ont dessiné de nouveaux objectifs 2023 / 2025. Depuis l'année dernière, les accompagnements de l'AUDAP sont ainsi orientés, pour ses membres, au service des Transitions considérant 4 ambitions qui structurent l'ensemble des missions et font appel à des méthodologies de travail redéfinies. Les activités de « l'Agence Forum » sont également déployées au service de ces nouvelles ambitions.

Les Transitions face au changement climatique sont explicitement au cœur des travaux de l'Agence et de ses Membres. Cette année encore, les missions ne tendent qu'à la mise en œuvre des Transitions écologiques, environnementales, sociétales, économiques et citoyennes.

Cette volonté se décline en quatre ambitions clairement ciblées par les membres de l'AUDAP pour la deuxième partie du Contrat Projet d'Agence 2020-2025 autour desquelles sont organisées l'ensemble des missions :

- Travailler à la coopération, cohérence territoriales pour plus de synergies ;
- Générer ou raviver la désirabilité, l'enchantement et l'attractivité des espaces et des territoires ;
- Œuvrer à la cohésion sociale et la considération des modes de vie pour prendre soin des territoires et de leurs habitants ;
- Préserver, garantir, valoriser les ressources.

La réponse à ces ambitions impliquait une évolution des méthodes et des outils de travail dans les missions à conduire ce que l'agence a privilégié dès 2023 et accentuera dans ce programme partenarial 2024, creusant encore plus le sillon de l'innovation. L'AUDAP s'attachera à :

- Élaborer des diagnostics renouvelés et croisés intégrant des approches systémiques ;
- Travailler à la co-élaboration des réponses avec des méthodes participatives et co-élaboratives ;
- S'appuyer sur une connaissance systémique des réseaux d'acteurs et leur mobilisation ;

- Favoriser le dialogue territorial et la transversalité entre les sujets, les acteurs et les objets ;
- Construire « Des Preuves Par l'Exemple » (« PPEX » ou POC en anglais : Proof Of Concept) tout en intégrant une approche de l'économie des transitions.

Les fiches missions du programme d'activités sont à présent construites en application de cette « matrice » en s'assurant de la mobilisation de plusieurs de ces méthodes.

La mobilisation de « l'Agence Forum » intégrant les missions de communication/sensibilisation, l'animation du réseau d'acteurs ainsi que le développement de la DATA est une cinquième ambition que l'AUDAP déploie au service de l'accompagnement des transitions.

TRANSFRONTALIER /
COOPÉRATIONS
Observation / projet européen

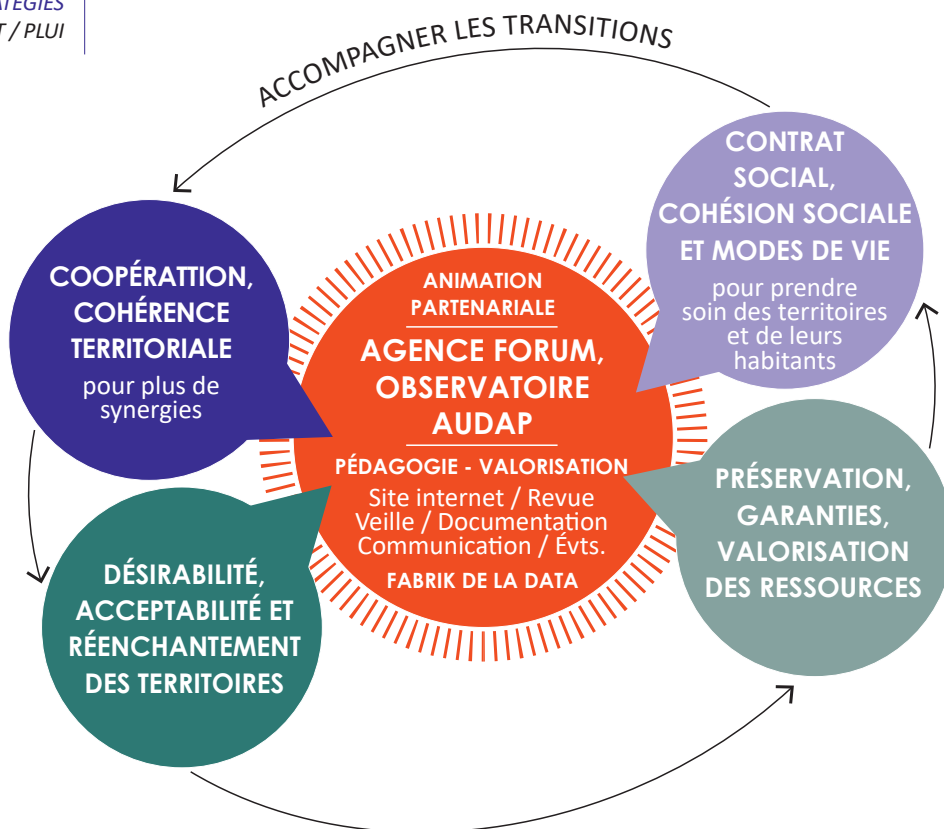
MISE EN COHÉRENCE
DES STRATÉGIES
SRADDET / SCoT / PLUI

ÉQUIPEMENTS - SERVICES /
COMPOSANTE CADRE DE VIE
*Vie collégienne /
Petite enfance*

URBANISME AU SERVICE
DE LA SANTÉ / BIEN ÊTRE
DES HABITANTS
Park System

MOBILITÉ AU COEUR
DES MODES DE VIE
PDU / Politiques cyclables /
Obs. mobilités

ACCÈS AUX LOGEMENTS
LEVIER DE COHÉSION
PDH / PLH
*Habitat / foncier
Saisonniers*



QUALIFICATION SITES PROJET
*Port / Hôpital de Pau /
Centralités / ZAE*

AMÉNAGEMENT DES CENTRALITÉS - BOURGS
PVD / FENICS /
Schéma revitalisation

SOBRIÉTÉ FONCIÈRE
*Tissu pavillonnaire /
AMI ZAN / ZAE*

ÉCONOMIE CIRCULAIRE
GESTION DES RESSOURCES
*Toile BTP et Eau /
Déchets / Tourisme / PNR*

DÉVELOPPEMENT TERRITORIAL
*Obs. immo. d'entreprises /
Schéma dptal. du tourisme /
Schéma éco*

ENR ET ADAPTATION AU CHANGEMENT CLIMATIQUE
PCAET / Néoterra

Une Agence Forum

Au-delà des Collectivités Territoriales, l'AUDAP offre un « lieu-tiers » de confiance à tous les Acteurs qui font la Ville et les Territoires : animateurs de réseaux, acteurs du logement, de la santé, des mobilités, de l'économie... Ce projet d'animation territoriale passe par l'élaboration collective du Programme Partenarial d'Activités, la tenue de clubs des Acteurs de la Ville et des Territoires, plus connus sous le nom de « Lab'Forum », l'organisation de séminaires et de conférences, les publications de l'AUDAP ou encore l'animation d'un « Blog'Forum », véritable plateforme d'échanges qui offre aux collectivités et aux acteurs locaux la possibilité de partager savoir-faire, actions, innovations et réflexions.

Découvrir notre Blog'forum :
http://www.audap.org/?Blog_Forum

UN CTP EN MODE MUTUALISATION AUGMENTÉE

Si l'ensemble du programme de travail partenarial relève d'un exercice d'intérêt mutualisé, les missions de « mutualisation augmentée » restent l'essence même de l'esprit collectif qui anime la mise en œuvre du contrat projet d'agence 2020-2025. Elles illustrent les actions clés de l'AUDAP : défricher, éclairer et décrypter. En 2024, ces missions sont empreintes des orientations souhaitées à mi-parcours du contrat projet d'agence en matière d'accompagnement des transitions.

2024, UN DÉPLOIEMENT DES MISSIONS DE MUTUALISATION AUGMENTÉE

Le Comité Technique Partenarial du 17 juillet 2023, animé en mode Design, a été consacré à la définition de missions 2024 dites de « mutualisation augmentée » car relevant de préoccupations partagées en lien avec les orientations revisitées du contrat projet d'agence à mi-parcours. Le cercle technique des représentants des membres de l'AUDAP a confirmé des problématiques majeures à considérer dans le cadre d'un suivi collectif tout en actant l'intérêt de cibler des missions plus conséquentes sur une durée potentiellement plus longue au regard des défis de transitions à relever.

POURSUITE L'ANIMATION D'UN ESPACE DE DIALOGUE INTERTERRITORIAL ET MOBILISER LES ACTEURS DU 3^{ÈME} COLLÈGE

Ancré dans les fondements de l'AUDAP, la mise en dialogue des territoires et des acteurs reste par nature une mission qui relève de la mutualisation augmentée visant à mettre en partage des problématiques, des enjeux, des expériences et des solutions communes (habitat, mobilités, ressources...). En 2024, les échanges porteront notamment sur l'habitat.

Il s'agit également d'associer davantage les membres du 3^{ème} collège de l'AUDAP dans les travaux et réflexions partagées en tant qu'acteurs de la ville et des territoires en mobilisant aussi les entreprises.

REPENSER LES MODÈLES D'AMÉNAGEMENT POUR L'AVENIR

Les membres de l'agence souhaitent poursuivre les travaux engagés collectivement sur la conception de nouveaux modèles de développement et apporter des réponses aux questions qui remontent de ses membres : Comment considérer des impératifs de sobriété foncière ? Comment intégrer des objectifs de densité, encore à légitimer, impliquant la promotion et l'acceptation de nouvelles formes urbaines ou principes d'aménagement ? Quid de modèles de renouvellement dans les zones d'activités économiques ? Quid du rapport entre espaces publics et stationnement dans les centres-bourgs, de la marche ? Qu'en est-il de l'attractivité renouvelée des espaces ruraux et de l'accès aux équipements et services ?

SE SOUCIER D'AVANTAGE DE LA GESTION DES RESSOURCES ET DE LA TRANSITION ÉCOLOGIQUE

Ces enjeux communs et nouveaux modèles de développement sont aussi liés à la gestion des ressources, à la décarbonation et au développement de l'économie circulaire qui passent par la connaissance et la prise en compte des écosystèmes y compris d'acteurs : missions « Toiles » de l'eau et BTP/béton (complétude et élargissement aux matériaux bas carbone), impacts environnementaux de la mobilité et construction d'un outil de simulation dédié, îlots de chaleur / confort d'été... En complément de la poursuite des missions de mutualisation augmentée précitées, pour 2024 et 2025, une mission à spécifiquement émergé des travaux du CTP du 17 juillet. L'ensemble des membres a considéré la nécessité de travailler à l'adaptation de nos territoires aux effets du changement climatique : « bien vivre à +4°C ».



Construction collective de la mission mutualisée +4° lors du Comité Technique Partenarial du 07 juillet 2023

Zoom sur ...

Une mission commune et un suivi partagé : « bien vivre à +4°C »

Nourris des « notes de sens » issues des premiers travaux des ateliers de l'AUDAP, les membres du CTP se sont accordés sur l'intérêt de travailler à la mise en visibilité des traductions concrètes territorialisées des effets du changement climatique et des nécessaires adaptations à mettre en œuvre sur nos territoires. La mission pluriannuelle retenue intègrera une approche qualitative et sensible basée sur l'appréhension des modes de vie et des usages ainsi que des aspirations des habitants avec l'ambition de faire évoluer les pratiques. La démarche participe d'un renouvellement de méthode pour l'AUDAP tel que souhaité par ses membres. Il s'agit également de mettre en perspective les leviers/points de bascule et conditions de mise en œuvre de manière pédagogique en vérifiant la perception et l'acceptation que peuvent en avoir les habitants. L'objectif consiste à utiliser ces travaux pour éclairer les élus et les aider dans leurs décisions.

MASTÈRE CLASSE

MERCREDI 03 AVRIL 2024
À 14H AVEC MONSIEUR AURÉLIEN BIGO

Diplôme d'ingénieur en géologie en 2014, Aurélien Bigo a soutenu en 2020 sa thèse sur le sujet « Les transports face au défi de la transition énergétique. Explorations entre passé et avenir, technologie et sobriété, accélération et ralentissement ». Elle vise à approcher les moyens pour atteindre l'objectif de neutralité carbone dans le secteur des transports en France d'ici 2050.

Il a travaillé en 2021 sur les scénarios de prospectives Transition(s) 2050 de l'ADEME, il est désormais chercheur associé de la Chaire.

https://cotons.inrae.fr/tech_aurelien_bigo

Inscrivez-vous dès à présent en cliquant sur le lien suivant <https://forms.office.com/e/yawwK1dsgY>

Le lien vers la visioconférence vous sera transmis à l'approche de l'événement.

Pour tout renseignement complémentaire, contactez :
Lucovic Réau au 07 69 00 26 41
l.reau@audap.org

audap
Agence d'urbanisme
alliances & territoires

En écho direct avec la mission mutualisée +4°, l'AUDAP propose en 2024 des « Mastères Classes » pour les techniciens des EPCI membres, les professionnels du 3ème collège et les collaborateurs de l'agence, visant à partager l'expertise en transitions environnementales, sociétales et numériques, avec des intervenants comme Aurélien Bigo et Charlène Descollonges.

UNE ÉQUIPE TECHNIQUE QUI JOUE LA CARTE DE LA TRANSVERSALITÉ

Suite à la fois au bilan à mi-parcours du Contrat-Projet d'Agence et au contexte des transitions, l'AUDAP a lancé en 2022 un chantier interne pour réfléchir à une nouvelle organisation de son équipe technique. L'expérimentation est déployée depuis le 1er mars 2023. Elle repose sur quatre piliers : découplage, articulation des expertises, responsabilisation et sens du collectif. Pour 2024, l'organisation se confirme avec un organigramme configuré autour d'un Comité de Cohésion et Transversalité, d'une « manufacture » regroupant l'ensemble des équipiers » et d'ateliers de réflexions transversales.

L'équipe de l'Agence est dorénavant organisée autour d'Ateliers mêlant les équipes et les missions afin de travailler à leurs articulations et synergies.

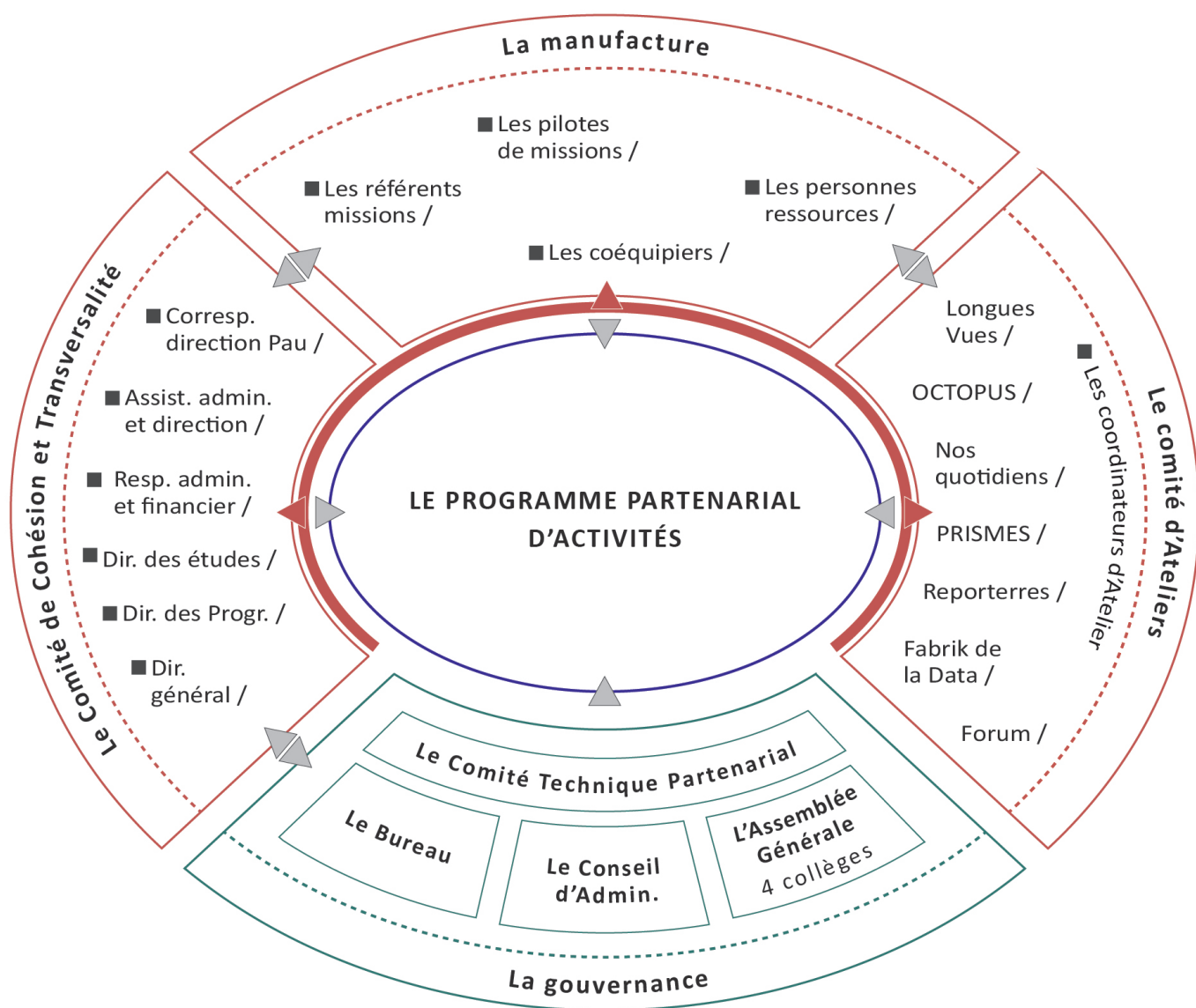
L'enjeu est de traduire dans notre organisation l'application de la transversalité des sujets et des approches pour accompagner nos membres sur le chemin des Transitions écologiques, sociales et économiques.

Désormais 5 ateliers sensitifs (Longues vues, Octopus, Nos quotidiens, Prismes, Reporterres) et 2 ateliers « socles » (Fabrik de la Data, Forum) structurent l'organisation de l'équipe. Chaque atelier est pluridisciplinaire et a pour objectif de réaliser pour la fin d'année une note de sens. Cette dernière, partagée aux membres, alimentera le Rapport d'Activités et ouvrira

potentiellement des nouveaux champs et/ou confirmera ceux en cours ou à développer. La mission « Bien-vivre à +4° », inscrite au programme 2024, trouve son origine dans les travaux d'un atelier de 2023.

L'ORGANIGRAMME DE L'AUDAP

COMITOLOGIE



AMBITION A

COOPÉRATION, COHÉRENCE TERRITORIALE POUR PLUS DE SYNERGIE

La multiplicité des membres de l'Agence témoigne de la volonté des acteurs de travailler à la coopération, à la mise en cohérence de politiques publiques et la recherche de synergies des actions dans un souci de développement responsable. La demande explicite du maintien en 2024 d'un « espace de dialogue interterritorial à l'échelle Sud-Aquitain » confirme cette volonté.

Pour conforter l'efficacité de l'Agence au service de ses membres et relever le défi à leurs côtés de l'accompagnement des transitions, en 2024, l'AUDAP continuera à se mobiliser plus particulièrement sur les travaux qui favorisent les interactions entre les territoires, les acteurs et champs d'intervention au service de la cohérence des projets. La réponse à cette Ambition représente 27% des temps missions de l'AUDAP en 2024.

RECHERCHER LA COHÉRENCE ET LES ARTICULATIONS PAR LE BIAIS DES TRAVAUX DE PLANIFICATION LOCAUX

La mise en synergie et en articulation des sujets, des acteurs et des démarches est une orientation majeure du programme d'activités partenarial 2024 avec le souci de sortir des approches « en silo » tel que souhaité par les membres de l'AUDAP.

Cette ambition est particulièrement incarnée par les missions liées aux sollicitations des membres pour un accompagnement dans l'élaboration et le suivi des documents d'urbanisme, de la dimension régionale avec le SRADDET (outils pédagogiques, perspectives de modifications, appui clubs et séminaires...) aux approches plus locales par le biais des SCoT et des PLUi.

En 2024, l'AUDAP sera impliquée de manière différente dans pas moins de trois Schémas de Cohérence Territoriaux (CCHB, PBS, CCPOA), six PLUi dans l'Agglomération Pays Basque (Amikuze, Soule, Basse Navarre, Labourdins, Côte Basque Adour) ainsi que celui du Seignanx pour finalisation des documents. Pour plusieurs d'entre eux, les temporalités de réalisation sont contraintes du fait d'arrêts de projets souhaités pour la fin de l'année.

CONTINUER À ORGANISER LE DIALOGUE ENTRE LES TERRITOIRES EN 2024 AUTOUR D'ENJEUX LIÉS AUX TRANSITIONS

Au-delà des exercices de planification, les membres de l'AUDAP sollicitent l'Agence dans son rôle de plateforme d'échange pour susciter et organiser un dialogue inter territorial autour des problématiques et des enjeux liés aux transitions.

Le succès des premières rencontres confirme l'intérêt des territoires à croiser leurs regards sur des problématiques communes, partager des points de vue et expériences, profiter de témoignages, d'analyses d'experts... « L'habitat » demeure une préoccupation commune pour 2024.





Conférence Datapass
Logement – Pampelune
novembre 2023

Zoom sur ...

DataPass, vers un ancrage du partenariat avec les collectivités espagnoles autour de préoccupations communes

Sous la conduite, côté espagnol, des Communautés Autonomes d'Euskadi et d'Aragon, de la Communauté Forale de Navarre, de la Diputación Forale du Gipuzkoa, et côté français, de la Communauté d'Agglomération Pays Basque et du Conseil départemental des Pyrénées-Atlantiques, plusieurs services d'ingénierie directement impliqués dans la définition des politiques publiques d'aménagement du territoire et d'urbanisme, mettent en commun leurs savoir-faire. Objectifs : bâtir des connaissances partagées, renforcer la coopération interinstitutionnelle et préparer les politiques publiques de demain. Afin d'éclairer les politiques publiques de part et d'autre de la frontière autour d'enjeux environnementaux, de changement climatique et d'accompagnement des transitions, l'AUDAP travaillera en 2024 avec ses partenaires à la production d'un nouveau numéro de la collection DataPass consacré au « Paysage ». Les travaux porteront également à la préparation d'un dossier POCTEFA visant à créer un dispositif d'observation transfrontalière. L'agence participera aussi à l'organisation des universités d'été transfrontalières sur la question du logement dans la suite du DataPass et de la conférence associée sur ce thème en 2023.

Allez + loin :

https://colibris.link/zoom_datapass



AMBITION B

CONTRAT SOCIAL, COHÉSION SOCIALE ET MODES DE VIE POUR PRENDRE SOIN DES TERRITOIRES ET DE LEURS HABITANTS

Cette ambition et les missions associées visent à ménager et aménager les territoires pour favoriser la qualité de vie et le bien-être des habitants. Dans le cadre des travaux de l'AUDAP, il s'agit de considérer au plus près les besoins et attentes des habitants et des usagers pour partir des objectifs qui en découlent afin d'accompagner au mieux les transitions sociétales et environnementales. La réponse à cette Ambition représente 36 % des temps missions de l'AUDAP en 2024.

FAVORISER L'ACCÈS AU LOGEMENT, LEVIER DE LA COHÉSION SOCIALE ET OBJET DE PRÉOCCUPATION MAJEURE

Pour œuvrer aux transitions sociétales et environnementales, l'AUDAP accompagne de nombreuses missions liées aux politiques de l'habitat répondant à la diversité des besoins des populations : finalisation du PDH des Pyrénées-Atlantiques et du PLH de la CCLO, lancement de celui de la CAPBP, suivi du Seignanx et de la CAPB... De même, les champs d'intervention sont variés : locations courte durée (CAPB, MACS, GIP Littoral), encadrement des loyers (CAPB), schéma d'accueil des gens du voyage (Landes, CCNEB). Les outils de connaissance et de suivi associés sont multiples (observatoire local des loyers, veille copropriétés, habitat, université d'été transfrontalière, espace de dialogue interterritorial...). L'AUDAP travaille au croisement des approches participant de la définition de politiques intégrées.

AGIR SUR LES MOBILITÉS, VECTEUR DE TRANSITION AU CŒUR DES MODES DE VIE

Cette ambition de cohésion sociale et prise en compte des modes de vie intègre en 2024 de nombreuses missions sur la mobilité, notamment liées aux schémas de programmation des collectivités (PDU/PDM). Les travaux portent en outre sur la promotion de modes actifs (marche/CCLO, schéma vélo CD64/CCLB) et implications diverses à l'articulation des problématiques urbaines (ZAE-m, RER basco-Landais/Région, co-voiturage CCNEB/CCLB). L'AUDAP poursuit également le développement d'outils à usage partagé

nécessaire à la connaissance en lien avec les clubs de la mobilité et missions mutualisées associées (dispositif « Empreinte », MétroSat, simulateur coûts Résidentiels/mobilité et impact environnemental, observatoire PDU, stationnement et rapport à l'espace public...).

INTÉGRER ÉQUIPEMENTS ET SERVICES COMME COMPOSANTE DU CADRE DE VIE ET VECTEURS DE COHÉSION

En 2024, les interventions porteront sur les schémas et dispositifs d'observation liés aux équipements sportifs (CAPB) et touristiques avec le Département (indicateurs d'intensité), la Petite Enfance et les collèges ainsi que sur la révision du schéma départemental d'accès aux services publics (SDAASP) avec la Préfecture et le Conseil départemental des Pyrénées-Atlantiques.

Concernant l'urbanisme au service de la santé et du bien-être des habitants, les missions liées à la mobilité, l'environnement et l'habitat notamment participent de cette ambition. Plus spécifiquement, l'AUDAP accompagne la CAPBP dans l'élaboration d'un Plan Canopée (trame arborée).






Zoom sur ...

Les locations courte durée et incidences sur le marché du logement

Le développement de l'offre de logements pour les habitants est une préoccupation majeure. Pionnière parmi les membres de l'AUDAP, la CAPB a étudié et caractérisé l'offre et les usages des locations courte durée pour en tirer des enseignements vis-à-vis du marché du logement.

La Communauté de Communes de Marenne Adour Côte-Sud souhaite à son tour objectiver la situation dans son territoire sur le sujet et mesurer l'impact potentiel que peut avoir ce développement sur le marché de l'habitat.



Allez + loin / Accès membres uniquement :

https://colibris.link/location_courte_duree

AMBITION C

PRÉSERVATION, GARANTIES, VALORISATION DES RESSOURCES

Tel que défini dans les réorientations à mi-parcours 2023 du Contrat Projet d'Agence, cette ambition reste au cœur des enjeux de transitions et des missions de l'AUDAP en 2024. Elle se traduit à toutes les échelles d'intervention et divers champs d'activités de l'AUDAP considérant la sobriété foncière, l'aménagement du territoire, l'organisation des mobilités, les stratégies et projets environnementaux, le développement de l'économie circulaire... La réponse à cette Ambition représente 19% des temps missions de l'AUDAP en 2024.

ACCOMPAGNER LES PRÉOCCUPATIONS SUR SOBRIÉTÉ FONCIÈRE : « DE LA PLANIFICATION AUX PROJETS LOCAUX »

La définition de réponses aux enjeux de sobriété foncière fait l'objet de multiples missions notamment pour incarner les possibilités de projets, construire les conditions de son acceptabilité et faire pédagogie sur les problématiques associées. L'AUDAP poursuivra l'accompagnement de la mise en œuvre du SRADDET et son volet foncier (perspective d'un volet « renaturation » en lien avec la stratégie biodiversité et Néo Terra2).

L'Agence est également sollicitée pour accompagner la définition de stratégies foncières et leur mise en œuvre à l'instar des travaux sur les documents d'urbanisme (SCoT et PLUi), sur l'économie et l'habitat dans la CAPB, les suites de l'AMI ZAN à MACS ainsi que les réflexions partagées entre les membres sur la sobriété dans les ZAE.


LA « TOILE » DES ÉCOSYSTÈMES D'ACTEURS ET DES INTER RELATIONS POUR ŒUVRER AUX TRANSITIONS ÉCOLOGIQUES

L'AUDAP poursuit les travaux liés à la « toile du BTP/Béton » et la mise en synergie des acteurs pour la filière du béton prévoyant son extension à l'ensemble des matériaux bas carbone. Le Département 64 et l'Agence de l'Eau souhaitent que l'AUDAP mette également en place cet outil autour de la problématique de l'eau (utilisation des boues d'épuration, la ressource en eau...).

LA GESTION DES RESSOURCES ET LA PRÉSERVATION DES ESPACES À L'ÉPREUVE DU CHANGEMENT CLIMATIQUE

Plusieurs collectivités ont mobilisé l'AUDAP pour les accompagner afin de mettre en visibilité les orientations et actions proposées dans leur PCAET (CCLB, CCLO). De plus, l'AUDAP est impliquée dans les réflexions d'aménagement de la montagne, côté Pays Basque en lien la perspective d'un Parc Naturel Régional, côté Béarn, dans le cadre du programme européen transfrontalier LIFE sur les problématiques changement climatique/usages de l'eau par les habitants, résilience et risques naturels.

L'AUDAP est également sollicitée pour accompagner la finalisation de l'atlas des paysages du Conseil Départemental des Pyrénées-Atlantiques et conduire une approche sensible des pratiques et mode de vie des habitants par rapport aux incidences territorialisées du changement climatique (mission de mutualisation augmentée « bien vivre à +4°C »).



Zoom sur ...



La « Toile » de l'écosystème des acteurs du BTP – Filière béton et matériaux décarbonés

Cet outil d'animation construit avec le concours des membres de l'AUDAP et l'ADEME a fait ses preuves quant à son utilité pour représenter l'organisation de systèmes d'acteurs complexes et leurs interrelations tout en permettant de les mobiliser collectivement autour d'enjeux partagés, en l'occurrence au service de la transition écologique et du développement économique.

En 2024, la Toile sera étendue à tous les matériaux bas carbone dans le BTP. La toile de la filière béton sera consolidée et complétée pour continuer à œuvrer avec les acteurs publics/privés et les entreprises à sa décarbonation. Pour passer de la stratégie à l'action, plusieurs groupes de travail opérationnels vont être constitués autour des leviers identifiés par les acteurs eux-mêmes (cahier des charges type, démonstrateur...) et la réalité des flux de matière quantifiés.



la Note.

Une Toile pour décarboner la filière béton : de la stratégie à l'action !

N°16 / 1403
ÉCONOMIE
MARS 2024

Après de longs travaux, la filière « Toile Béton » menée par l'AUDAP pour ses membres (État, Région Île-de-France, Département des Yvelines, Acteurs privés, Agglo comme Seine-Saint-Denis, Bouygues, etc.) a été enrichie et complétée. Elle est désormais disponible en ligne et permet de représenter et d'analyser un écosystème d'acteurs de la filière.

La première version, présentée en juin 2022, a été peaufinée et enrichie d'acteurs d'importance stratégique. Elle a permis de définir les leviers d'action et de lancer des projets de travail. Elle a permis de mettre en perspective les progrès réalisés par rapport à la Stratégie Nationale Bas Carbone 2050, du bâtiment et de l'industrie civile, ainsi que la contribution nationale, avec la participation de l'ADEME, le 20 juin 2023. Plus de 30 représentants de tous les acteurs du BTP ont participé à l'élaboration de cette note. Elle a été présentée sur la Toile, l'outil numérique pour participer à des ateliers de travail.

Les échanges ont permis d'approfondir la compréhension de l'écosystème de la filière et d'identifier les leviers nécessaires à son évolution de sorte à réduire vers la décarbonation. Le béton est considéré comme le plus difficile à décarboner, mais il est aussi celui qui représente environ 80% des Bâtiments existants en France. Et sa composition, à base de ciment hydraulique à partir de ciment, contribue de manière significative aux émissions de gaz à effet de serre (GES), jusqu'à 7% des émissions nationales. Ces acteurs travaillent ainsi une plateforme interactive pour discuter des défis et des opportunités liés à nos modes de construction et pour explorer des solutions innovantes afin de réduire leur empreinte carbone.

la Toile : quelles évolutions et constats, 1 an après ?

Évaluation de la Toile : description de la chaîne de valeur et catégories d'acteurs de la filière

Les premiers enseignements de la Toile soulignent que toutes les catégories d'acteurs, avec différents degrés d'implication, ont engagé des démarches pour participer à la décarbonation de la filière avec une concertation permanente. Les questions relatives à la décarbonation ont été abordées, notamment en lien avec la présence de quelques acteurs avec une implication majeure de leur activité. Ces acteurs ont un rôle essentiel (CEMEX, DUCASTOL, etc.) qui ne sont présents depuis très peu d'années dans le secteur jusqu'à la commande de construction et peuvent par leur activité contribuer de façon significative à la décarbonation de la filière (béton).

Allez + loin :

https://colibris.link/toile_acteurs_btp

AMBITION D

DÉSIRABILITÉ, ACCEPTABILITÉ ET RÉ-ENCHANTEMENT DES TERRITOIRES

Cette ambition vise à construire, partager et mettre en œuvre des modèles de développement et d'aménagement renouvelés, adaptés aux enjeux environnementaux, économiques et sociétaux. Elle intègre une réflexion prospective sur la ville désirable de demain et la définition de boîte à outils dans l'esprit d'une Agence « réflexive et pré-opérationnelle ». Ces modèles doivent participer de la dynamisation des bourgs et de la revitalisation/reconquête d'espaces urbains délaissés ou à adapter face aux impératifs d'évolutions. La réponse à cette Ambition représente 18 % des temps missions de l'AUDAP en 2024.

POURSUITE DES MISSIONS LIÉES À L'ATTRACTIVITÉ ET LA DYNAMISATION DES BOURGS

L'AUDAP accompagnera en 2024 des projets d'aménagement des bourgs à l'instar des travaux liés à l'attractivité des territoires ruraux et question de l'accès aux services avec la Région Nouvelle Aquitaine (enquêtes et rencontres). L'agence poursuivra la démarche d'élaboration du schéma de revitalisation sur le Pays de Nay en lien avec le SCoT ainsi que les réflexions concernant le rapport entre espaces publics et stationnement dans les bourgs (animation / boîte à outils) dans le cadre d'une mission de mutualisation augmentée.

LES TRAVAUX SUR LA RÉGÉNÉRATION, L'AMÉNAGEMENT ET LA QUALIFICATION DE SITES DE PROJETS S'AMPLIFIENT

La conception de ces modèles d'aménagement renouvelés concerne également des sites de projets, secteurs de revitalisation/reconquête, espaces urbains délaissés ou à adapter aux impératifs de transitions pouvant être conçus comme des « démonstrateurs » nourrissant potentiellement un référentiel local.

L'AUDAP est sollicitée dans la définition de projets urbains avec des approches et conception de modèles d'aménagement de plus en plus intégrés à l'instar des travaux sur le port de Bayonne, les entrées de l'agglomération paloise, secteurs de la CAPB (Iraty...) et centralités du Seignanx, pouvant nourrir des OAP dans les documents d'urbanisme.

Par ailleurs, l'AUDAP accompagne de nombreux travaux concernant la définition de modèles d'aménagement dans les zones d'activités économiques à l'épreuve des nécessités de transitions et de sobriété (CAPB, CCLO, CCNEB, CCVO, CCHB...). Une mission de mutualisation augmentée est dédiée au sujet en 2024.

UN BESOIN D'ACCOMPAGNEMENT DES COMMUNES EN DÉCLINAISON D'ORIENTATIONS INTERCOMMUNALES

Avec une nouvelle possibilité d'adhésion à l'agence (évolution statutaire juillet 2023), plusieurs communes s'inscrivent en 2024 dans le programme d'activités partenarial en sollicitant un accompagnement dans leur projet de revitalisation ou d'aménagement à l'instar de Ondres (CCSX) et de Habas (CCPOA).

DES OUTILS DE CONNAISSANCE ET DE SUIVI POUR ÉCLAIRER LES POLITIQUES PUBLIQUES

Les travaux d'accompagnement concernent notamment les outils de connaissance et de suivi du tissu économique, des zones et de l'immobilier d'entreprises : Observatoire de l'Immobilier d'Entreprises des agglomérations, inventaire des ZAE des Luys en Béarn et potentialité, outil de suivi.



Zoom sur ...

Sobriété foncière et renouvellement dans les zones d'activités pour accompagner les transitions



Cette mission de mutualisation augmentée vise à étudier les possibles en termes d'aménagement dans les zones d'activités économiques pour intégrer, par le projet, les impératifs de sobriété foncière, de modernisation et de renouvellement de modèles en lien avec les enjeux de transitions.

Les travaux d'ores et déjà engagés en 2023 vont alimenter un séminaire 2024 consacré à cette problématique. Concomitamment, l'AUDAP accompagne la Région Nouvelle-Aquitaine dans la production d'un cahier technique sur les formes urbaines et les zones d'activités économiques.

L'AUDAP a d'ores et déjà diffusé une note sur les outils au service de la recomposition des tissus urbains dans les zones d'activités économiques consultable sur le site de l'AUDAP.

la Note.

L'Association Foncière Urbaine (AFU) : Un outil au service de la recomposition des tissus urbains et des Zones d'Activités Économiques (ZAE)

N°5 FONCIER JANVIER 2024

Née en 1967 avec la Loi d'Orientation Foncière, l'AFU a connu une destinée singulière en France. Elle a pu souffrir de la renommée sulfureuse d'une de ses formes, l'AFU, Association Foncière Urbaine Libre, qui a été très utilisée dans les Secteurs Sauvegardés, associée à quelques scandales et dévies de l'équipage fiscal dit improprement « à Maitras ». Pourtant, il nous est apparu indispensable de dépassionner cet outil assimilable à un remembrement foncier et qui promet par essence un processus collaboratif avec les propriétaires fonciers. Apogée jusqu'ici des géométries exotiques, il n'est quasiment pas utilisé dans nos contrées basiques, balayées nos territoires. À l'heure d'une nécessaire sobriété foncière et au stade d'évolution du morcellement de la structure de la propriété foncière sur nos territoires, l'AFU doit être à notre service décisive et mobilisée pour permettre une intervention efficace, collaborative action privée et action publique en bonne intelligence, au service de l'intérêt général de la lutte contre l'étalement urbain.

L'AFU, un outil « foncierement participatif »

La définition d'une AFU puise son origine dans la Loi d'Orientation Foncière de 1967

Les associations foncières urbaines (AFU), bien que créées il y a près de 60 ans, restent un dispositif peu utilisé dans le panel des outils d'aménagement territoriaux. Permise par la loi d'Orientation Foncière de 1967, cette possibilité juridique vise pourtant à répondre à plusieurs enjeux centraux de l'urbanisme de la dernière décennie : disposer de fonciers adaptés à la réalisation de projets d'aménagement d'ensemble et encourager la participation et les liens entre les différents acteurs de l'aménagement urbain, notamment les propriétaires fonciers.

En effet, le cadre de l'urbanisme autorise depuis 1967 des propriétaires des terrains à se regrouper au sein d'une association foncière urbaine afin de rassembler collectivement leurs droits de propriété. La restauration parcellaire des terrains détenus par les propriétaires adhérents à l'AFU leur permet de tirer une plus-value en offrant de nouveaux lots sur un foncier jusque-là difficilement mobilisable en raison d'un découpage inadapté aux usages souhaités. L'AFU permet également de réaliser les travaux d'aménagement et d'équipement nécessaires à l'opération de remembrement foncier, de construire et entretenir des ouvrages d'intérêt

Allez + loin :

https://colibris.link/l_a_note_5

METTRE EN DIALOGUE ET PARTAGER LA CONNAISSANCE

Dans le cadre de ses activités mutualisées, l'AUDAP va poursuivre les travaux liés à l'observation, l'animation partenariale, la communication et la sensibilisation.

Offrir un lieu d'échanges et se positionner comme une « agence forum » est l'une des ambitions majeures du Contrat-Projet d'Agence. Écouter, animer et partager les réflexions entre élus, professionnels et acteurs de l'aménagement, sont priorités pour aider à faire naître et déployer des projets d'intérêt général et des politiques publiques. Parallèlement, pour apporter une connaissance précise de nos territoires et des thématiques, l'AUDAP s'appuiera sur l'observatoire partenarial, « ObSudAq », pour identifier les enjeux et les dynamiques, à travers la récolte, l'analyse et la visualisation de datas. L'Agence éditera des publications, et organisera des conférences ou webinaires pour alimenter ses réflexions et ses travaux et éclairer au mieux les décideurs et leurs services.

SITE WEB, PUBLICATIONS ET ACTIONS PÉDAGOGIQUES

Depuis le 01 juillet 2023, le site Internet audap.org a fait peau neuve. Il propose notamment une médiathèque qui permet aux équipes de l'AUDAP et aux membres de découvrir le fonds documentaire de l'Agence. Des ouvrages ou études peuvent être ainsi empruntés ou bien téléchargés librement ou avec un droit d'accès. Pour 2024, le site Web poursuit son évolution avec la création d'espaces « Clubs » réservés aux Membres. Le club « Toile BTP » ou encore le club « CTP » seront les premiers à s'y initier. Ils auront notamment accès à des informations privilégiées ou encore à un forum de discussions.

Pour clarifier sa ligne éditoriale de publication l'AUDAP proposera pour l'année 2024 quatre grands « titres » à savoir :

- L'a Revue : la publication annuelle « Points de vues et Recherche ». Cette année le thème de l'eau sera étudié.
- L'a Lettre : la « newsletter » de l'Agence qui apporte tous les 2 mois un éclairage sur l'actualité de l'Agence et ses productions autour de rubriques récurrentes (A la une, Actualités, Instant data, Études et publications, Agenda).
- L'a Note : une publication synthétique pour décrypter un sujet, éclairer la connaissance de nos territoires et jouer un rôle de sentinelle. Sont à l'étude les sujets suivants : Association Foncière Urbaine (AFU), Toile béton, Logements inoccupés, Habiter le rural, Wiki data commerce, ...

- L'a Une : le panorama de presse numérique de l'Agence qui s'appuie sur un site Internet : <https://alaune.audap.org/> et une newsletter hebdomadaire. Des temps collectifs de sensibilisation autour de sujets clés comme l'eau, les ZAE, ou encore le dialogue inter-territorial sont également prévus.

CONNAISSANCE TERRITORIALE ET R&D

L'AUDAP en 2024 poursuivra le développement de sa nouvelle plateforme web de connaissance territoriale « ObSudAq ». L'Agence s'attachera à y intégrer de nouveaux indicateurs en écho avec les pistes de travail identifiées par la toute nouvelle Commission de Pilotage de l'Observation Territoriale (CPOT). Les thèmes de l'Eau (en particulier sa consommation et ses usages), de l'Agriculture (et ses croisements avec l'urbanisme) ou encore de l'Énergie ont été notamment priorités tout comme un travail de réflexion autour de la pré-configuration d'un observatoire du changement climatique.

Parallèlement, des observatoires thématiques continueront à être enrichis et/ou développés selon les différents besoins des membres : loyers privés, copropriétés, mobilité, immobilier etc.



Par ailleurs, l'AUDAP poursuivra l'expérimentation R&D des DataLabs. Les DataLabs sont des instances de réflexion et de production liées aux Missions Mutualisées de l'AUDAP et qui ont pour objectif de rassembler collaborateurs, partenaires & acteurs des territoires autour de sujets DATA novateurs à investir. Les sujets suivants seront investigués : occupations et usages des logements, perspectives démographiques et vieillissement, l'énergie, ...

Également, l'Agence poursuivra son travail autour des ICU (îlots de Chaleur Urbain) en enrichissant sa méthode d'identification, en proposant un indice de vulnérabilité et en calculant leur prédiction à +4°. Des réflexions autour d'un websig ou encore des données LIDAR / 3D seront également lancées.

Zoom sur ...

L'a Revue #3 – L'eau, retour aux sources



Après avoir exploré la terre et le feu, nos regards se tourneront vers l'eau, élément essentiel qui irrigue nos vies et nos métiers. Malgré sa prépondérance, l'eau reste encore trop souvent un sujet sous-estimé dans nos politiques d'aménagement. Son « abondance » apparente cache une fragilité grandissante. La surutilisation et la négligence menacent la pérennité de cette ressource vitale.

En libre accès sur :

https://colibris.link/la_revue_l_eau

TABLEAU PRÉVISIONNEL DES MISSIONS 2024

*Mission mutualisée augmentée

A – COOPERATION, COHERENCE TERRITORIALE POUR PLUS DE SYNERGIES

Transfrontalier, vers la structuration d'espaces de coopération

Développement du dialogue transfrontalier

Dialogue (inter)territorial et mise en cohérence des stratégies territoriales

Animation d'un espace de Dialogue (inter)territorial

Accompagnement du SRADDET Nouvelle-Aquitaine

Participation à l'élaboration du SCoT Pays Basque Seignanx

Accompagnement de l'élaboration du SCoT Haut-Béarn

Accompagnement de l'élaboration du SCoT Orthe et Arrigans

Participation à l'élaboration du SCoT du Grand Pau

Participation à l'élaboration des PLUi infracommunautaires du Pays Basque

Appui à la prospective économique du pôle Errobi

Accompagnement de l'élaboration du PLUi du Seignanx

B – COHESION SOCIALE ET MODES DE VIE POUR PRENDRE SOIN DES TERRITOIRES ET DE LEURS HABITANTS

L'urbanisme au service de la santé environnementale et le bien-être des habitants

Accompagnement stratégie des espaces « plantables » de Pau Béarn Pyrénées

L'accès au logement comme levier de cohésion et préoccupation majeure

Accompagnement au suivi/élaboration des schémas départementaux des Gens du Voyage (40 et 64)

Accompagnement à l'adaptation de l'offre d'accueil Gens du Voyage en Nord Est Béarn

Appui à la finalisation et à l'observation du PDH des Pyrénées-Atlantiques

Animation / Suivi de l'Observatoire Local des Loyers

Suivi de l'Observatoire de l'Immobilier du Sud-Ouest

Appui aux politiques habitat du Pays Basque (locations courte durée, PLH)

Appui à la création d'un outil de Veille et d'Observation des Copropriétés dans le Pays Basque

Programme de recherche POPSU Pays Basque

Participation à l'observation du champ du social

Accompagnement à l'élaboration du PLH de Pau Béarn Pyrénées

Suivi de l'outil de Veille et d'Observation des copropriétés de Pau Béarn Pyrénées
Appui aux politiques habitat de Maremne Adour Côte-Sud (connaissance des locations courte durée)
Analyse des locations courte durée avec le GIP Littoral
Appui aux démarches habitat de l'ADACL40
Appui aux politiques habitat du Seignanx (connaissance de l'occupation du parc social)
Accompagnement à la finalisation du PLH de Lacq-Orthez et dispositif d'observation
Préfiguration d'une méthode transversale de suivi des PLH

Les équipements et les services comme composante du cadre de vie et vecteurs de cohésion

Suivi de l'Observatoire de la petite enfance
Suivi de l'Observatoire de la vie collégienne
Appui à l'élaboration du Schéma Départemental d'Accès Aux Services Publics
Appui aux travaux de l'Office Public de la Langue Basque
Appui à l'élaboration du Schéma des équipements sportifs du Pays Basque

Les mobilités au cœur des modes de vie et du développement durable des territoires

Animation du Club des Observatoires de la Mobilité (wiki data mobilité)
Suivi de l'outil d'évaluation d'impact des coûts résidentiels sur la mobilité/environnement
Etude d'optimisation du rapport Espace Public et Stationnement
Recherche de l'accessibilité cyclable des collèges des Pyrénées-Atlantiques
Appui à l'intégration urbaine du RER Basco-Landais
Appui à la mise en oeuvre du PDU du Syndicat Mixte Pau Béarn Pyrénées Mobilité
Appui à la mise en oeuvre du PDM du Syndicat des mobilités Pays Basque Adour
Appui aux politiques de covoiturage du Nord Est et des Luys en Béarn
Appui au développement de l'usage de la marche pour la Communauté des Communes Lacq-Orthez et covoiturage

C – PRESERVATION, GARANTIES, VALORISATION DES RESSOURCES

La Sobriété foncière

Etude des potentiels de sobriété foncière et de renouvellement dans les ZAE

Appui aux stratégies foncières de Maremne Adour Côte-Sud, du Pays Basque et Lacq Orthez
Reflexion sur l'aménagement des ZAE de Nord Est Béarn (Berlanne),
du Haut-Béarn, de la Vallée d'Ossau et du Pays Basque
Recherche de nouveaux modèles d'aménagement dans les Luys en Béarn

Potentiels d'énergies renouvelables et adaptation au changement climatique

Reflexion sur l'adaptation du territoire et de ses habitants au changement climatique (Bien vivre à +4°)

Appui à la mise en œuvre de la stratégie de biodiversité régionale
Appui à l'intégration des ENR dans les documents d'urbanisme de Nord Est Béarn
Appui aux PCAET de Nord Est et Luys en Béarn et de Lacq-Orthez

Economie circulaire, Gestion des ressources et Paysages

Construction d'une Toile des acteurs BTP et des matériaux décarbonnés

Construction d'une Toile des acteurs de l'Eau (boues stations épurations)
Appui à la finalisation de l'Atlas Départemental des Paysages des Pyrénées-Atlantiques
Accompagnement des travaux sur le plan montagne / Parc Naturel Régional du Pays Basque
Réflexions sur le changement climatique : usage de l'eau et risques naturels en montagne
(programme européen LIFE)

D – DESIRABILITE, ACCEPTABILITE ET RE-ENCHANTEMENT DES TERRITOIRES

Aménagement et développement des espaces de centralité et des bourgs

Analyse de l'attractivité des espaces ruraux

Appui aux projets urbains et démarche Petites Villes de Demain du Pays Basque
Appui aux projets urbains de l'Agglomération paloise (Action cœur de Ville, entrée ouest...)
Accompagnement à l'inventaire des ZAE des Luys en Béarn et analyse des potentiels
Appui à l'élaboration du schéma de revitalisation du Pays de Nay
Appui aux projets urbaines des communes (Ondres, Habas, Cambo...)

Régénération, aménagement et qualification de sites de projets

Accompagnement à la mise en œuvre du schéma d'aménagement du Port de Bayonne
Accompagnement à l'aménagement des centralités du Seignanx (OAP/PLUi)

Développement territorial

Appui au suivi d'indicateurs du schéma départemental du tourisme des Pyrénées-Atlantiques
Suivi de l'Observatoire de l'immobilier d'entreprises du Pays Basque et de l'Agglomération Paloise
Identification d'espaces à enjeux dans le Pays Basque
Appui aux services numériques palois et du Pays Basque (Géobasque)

E - AGENCE FORUM / OBSERVATOIRE AUDAP

Animation partenariale, plateforme d'échanges et mise en synergie des acteurs

Lab'Forum

Pédagogie - Valorisation - Capitalisation

Sites internet, Newsletters, Réseaux sociaux
Cycle L'a Revue (publication et conférence)
Publications et Actions pédagogiques/Evènements
FabLab Design
Veille & Documentation

Fabrik de la Data

Intégration et qualification des données (catalogue de données et information géographique)
Développement des outils / Veille technologique
Sens de la donnée / Datalabs (environnement ; projections démographiques ; consommation en eau ...)
L'ObsudAq : développement POC et animation

VOS INTERCOLUTEURS À L'AGENCE

Mise à jour du 01 juin 2024

Retrouvez l'ensemble des contacts de l'équipe :
https://www.audap.org/?L_Agence-Equipe

DIRECTION GÉNÉRALE



Denis CANIAUX
Directeur général
Urbaniste
contact@audap.org



Marc TRINQUÉ
Directeur adjoint en charge
du programme et des relations
avec les membres
m.trinque@audap.org



Farida GOURGAND
Assistante de direction
f.gourgand@audap.org



Anne LAFARGUE
Responsable administratif & financier
a.lafargue@audap.org

DIRECTION DES ÉTUDES



Marie-Pierre BARRÉ
Architecte Urbaniste
Directrice des études
m.barre@audap.org



Marc LACLAU
Économiste
Directeur des études
m.laclau@audap.org



Ludovic RÉAU
Responsable communication
Directeur des études
l.reau@audap.org

COORDINATION D'ATELIER

Ateliers sensitifs



Pascal GASC
Géographe / Ressource
Planification territoriale
Coordinateur d'Atelier
p.gasc@audap.org



Clémence TEULÉ
Urbaniste - Paysagiste
Coordinatrice d'Atelier
c.teule@audap.org



Maylen THOUMIRE-ALCELAY
Urbaniste / Ressource Sols et Foncier
Coordinatrice d'Atelier
m.thoumire-alcelay@audap.org



Cécile VELASCO
Géographe / Ressource Habitat
Coordinatrice d'Atelier
c.velasco@audap.org



Fañch RUELLAN
Géographe / Ressource Mobilité
Coordinateur d'Atelier
f.ruellan@audap.org


Ateliers socles



Christelle FERREIRA
Data Analyst - Statisticienne
Coordinatrice - Atelier Fabrik de la data
c.ferreira@audap.org



Emmanuelle RABANT
Géographe - Cartographe
Coordinatrice - Atelier Forum
e.rabant@audap.org



PILOTES DE MISSIONS / COÉQUIPIER.E.S



Léa ANDREU
Urbaniste
Pilote de missions
l.andreu@audap.org



Joëlle AYÇAGUER
Spatial Data Analyst
Pilote de missions
j.aycaguer@audap.org



Virginie BOILLET
Géographe
Pilote de missions
v.boillet@audap.org



Mathias CARPIO
Architecte - Urbaniste
Coéquipier
m.carpio@audap.org



Amélie CARRIZO
Assistante d'équipe
Coéquipière
Veille, documentation & évènementiel
a.carrizo@audap.org



Emilie CHABBERT
Paysagiste
Pilote de missions
e.chabbert@audap.org



Solenne DARRICADES
Urbaniste
Pilote de missions
s.darricades@audap.org



Maite ETCHARREN
Webmestre - Communication digitale
Coéquipière - Sites Internet, Newsletters & Réseaux sociaux
m.etcharren@audap.org



Jonathan FONDARD
Spatial Data Analyst
Pilote de missions - Qualification
des données spatiales
j.fondard@audap.org



Flavie GRAVELLIER
Géographe - Urbaniste
Pilote de missions
f.gravellier@audap.org



Charlotte HEIM
Urbaniste
Coéquipière
c.heim@audap.org



Antonia GARCIA-LANCESEUR
Architecte - Urbaniste
Pilote de missions
a.garcia-lanceseur@audap.org



Alexandra GUISON
Géographe - Urbaniste
Pilote de missions
a.guison@audap.org



Guillaume HENAUT
Géographe - Urbaniste
Pilote de missions
g.henaut@audap.org



Pierre ITHOROTZ
Data Analyst
Pilote de missions -
p.ithorotz@audap.org



Florence JOSSERAN
Assistante documentaliste
Coéquipière
f.josseran@audap.org



Hélène LARRALDE
Géographe - Urbaniste
Pilote de missions
h.larralde@audap.org



Jacques LE ROUX
Architecte - Urbaniste
Pilote de missions
j.leroux@audap.org



Abdelmajid MAHAMAT
Développeur big data & application web,
Coéquipier
a.mahamat@audap.org



Alice MICHELIN
Graphiste
Coéquipière - Publications
& actions pédagogiques
a.michelin@audap.org



Marie NARDIN-DIRIBARNE
Géographe - Urbaniste
Coéquipière
m.nardin@audap.org



Idoia URRUTY
Ingénieure paysagiste
Pilote de missions
i.urruty@audap.org

CONTRAT PROJET D'AGENCE 2020-2025

Le Contrat-Projet d'Agence 2020-2025 donne un cap et des valeurs affirmées (pragmatisme, confiance, dialogue, sens du collectif, capitalisation, mutualisation, ...) pour offrir aux élus et aux services des collectivités un lieu de dialogue neutre et unique ainsi qu'une expertise pluridisciplinaire permettant de traiter à 360° les problématiques de développement des territoires.



l'a marque ombrelle /

« l'a » : un label unique pour une mission unique, mieux informer et créer du lien.

Sous la marque- ombrelle « L'a » vous retrouverez :

- « **L'a Revue** », publication annuelle « Points de vue & Recherche ».
- « **L'a Note** », note synthétique d'analyse.
- « **L'a Lettre** », newsletter bimestrielle sur l'actualité de l'Agence.
- et « **L'a Une** », panorama de presse hebdomadaire.



RESTONS CONNECTÉS



Retrouvez plus d'informations sur l'AUDAP ainsi que son actualité sur son site Internet :

WWW www.audap.org

Consultez notre plateforme web data, ObsSudAq :

WWW www.obsudaq.audap.org

Inscrivez-vous à la newsletter de l'AUDAP, l'a Lettre, sur son site Internet ou directement via l'URL suivante :

NEWSLETTER https://colibris.link/la_newsletter_audap

L'AUDAP est présente sur les réseaux sociaux, suivez-nous !

🐦 twitter.com/audap_org

in fr.linkedin.com/company/audap

📺 <https://cutt.ly/youtube-audap>

NOS MEMBRES

L'Agence d'urbanisme Atlantique & Pyrénées (AUDAP) est une association loi 1901.
Son Assemblée Générale comprend 4 collèges :

1^{er} Collège - Membres de droit



2^{ème} collège - Membres ACTIFS



3^{ème} collègue – Membres simples : les Acteurs des villes & des territoires



SPL - Société publique
Locale, Pays Basque
aménagement

4^{ème} collègue – Membres associés : Communes des EPCI membres

- Habas
- Ondres

Partenariats

- Agence de la transition écologique, ADEME
- Agence de l'Eau Adour Garonne Agence de la transition écologique, AEAG
- Agence Régionale de la Santé, ARS
- Agence Régionale d'Evaluation Environnement et Climat, AREEC
- ANIL
- Caisses d'Allocations Familiales, CAF
- Cellule Economique Régionale de la Construction, CERC
- Collectivités espagnoles et structures associées
- Entreprises (Eiffage, Bouygues Immobilier...)
- Etablissement Public Foncier Local Béarn Pyrénées, EPFL
- Etablissement Public Foncier Local Pays Basque, EPFL
- France Travail
- GRDF
- INSEE
- Mission Opérationnelle Transfrontalière
- Nobatek-Inef4
- Odéys
- Université de Pau et des Pays de l'Adour

L'AUDAP est membre de la FNAU,
le réseau national des Agences
d'Urbanisme.





ON RESTE EN CONTACT

Agence d'urbanisme Atlantique & Pyrénées

Petite Caserne
2, allées des Platanes
BP 628
64106 Bayonne Cédex

1, rue Lapouble
64000 Pau

www.audap.org



Les membres de droit de l'Agence d'urbanisme Atlantique & Pyrénées