



PROGRAMME PARTENARIAL D'ACTIVITÉS /2021

ANNÉE 2 DU CONTRAT - PROJET D'AGENCE 2020 · 2025

Rédaction & conception graphique :

Denis Caniaux, Marc Laclau, Ludovic Réau,
Emmanuel Rabant, Vincent Bergue.

Crédits photos & pictogrammes :

thenounproject.com ; audap

Impression : juillet 2021

- P.4** ÉDITO : DESSINER DE NOUVELLES PERSPECTIVES POUR LES TERRITOIRES
- P.7** AVANT-PROPOS : LE POSITIONNEMENT DE L'AUDAP
- P.8** PROGRAMME PARTENARIAL D'ACTIVITÉS 2021 : UN NOUVEAU MODÈLE CONFIRMÉ
- P.10** MUTUALISATION AUGMENTÉE : LES MISSIONS D'AVENIR
- P.12** AMBITION A : COOPÉRATION, COHÉRENCE TERRITORIALE
FAIRE ENSEMBLE, DIALOGUER
- P.14** AMBITION B : COHÉSION, HABITANTS, MODES DE VIE
VIVRE ENSEMBLE
- P.16** AMBITION C : ADAPTATION, TRANSITION
RENDRE NOS EMPREINTES SOUTENABLES
- P.18** AMBITION D : (RE)GÉNÉRATION, (RE)DYNAMISATION, INNOVATION
CO-CONSTRUIRE LE FUTUR DES TERRITOIRES
- P.20** AMBITION E : AGENCE FORUM, ÉCHANGER, OBSERVER
METTRE EN DIALOGUE ET PARTAGER LA CONNAISSANCE
- P.22** TABLEAU PRÉVISIONNEL DES MISSIONS 2021
- P.28** VOS CONTACTS À L'AGENCE

DESSINER DE NOUVELLES PERSPECTIVES POUR LES TERRITOIRES

2021 est l'année 2 de notre Contrat-Projet d'Agence 2020/2025. Elle est aussi la première année de la mandature issue des urnes de cette année 2020 atypique et historique à bien des égards. Pandémie mondiale de la Covid19, crise sanitaire, crise économique, crise sociale, si les derniers mois n'ont pas épargné nos territoires, ils leur ont aussi permis de démontrer leur capacité de résilience. Ils multiplient les initiatives, accompagnent les projets des acteurs comme des citoyens du territoire : drive paysans, plateformes e-commerce de proximité, offres de mobilités douces et actives, ... Comme nos intervenants l'ont souligné dans le Hors-Série exceptionnel des cahiers de l'AUDAP sorti en mars dernier et intitulé « Sans remettre à demain », la crise sanitaire ne provoquera sans doute pas un subit bouleversement. En revanche, elle peut accélérer des transitions jusqu'ici à peine identifiées et qui évoluaient à bas bruit ; elle peut aussi enclencher des phénomènes jusqu'alors inconnus.

Le Programme d'Activités 2021 traduit ce besoin de faire le point pour dessiner de nouvelles perspectives pour les territoires. Le cœur de l'activité de l'Agence repose cette année sur le développement des projets de territoires, qu'ils soient ruraux ou urbains, qu'ils relèvent de figures librement choisies ou d'exercices imposés : Projets d'Agglomération du Grand Dax et de Territoire pour Maremne Adour Côte Sud (MACS), premiers pas de Prospective Territoriale au Pays de Béarn, élaboration du SCoT du Haut Béarn et du SCoT Pays Basque & Seignanx, ...

Cette année, ce sont près de 90 missions que les Membres ont confiées à l'Agence d'Urbanisme, soit quasiment 5 200 jours de travail pour les équipes de l'AUDAP (+15% par rapport à 2020) que nous avons configurées pour répondre à l'exercice et à l'accueil de nouveaux membres comme les Communautés de MACS et d'Orthe & Arrigans.

En 2021, les missions de mutualisation augmentée s'apparentent à des programmes de recherche & développement. Innovantes, elles défrichent des champs jusqu'ici non abordés : la Toile BTP pour décrire l'éco-système du BTP, filière très présente sur le sud aquitaine et pourvoyeuse d'emplois productifs captifs, qui doit assurer sa transition écologique, le Wiki Data Commerces pour observer au plus près le secteur du commerce de proximité



des petites villes et des centres bourgs et adapter les politiques publiques dédiées, la poursuite des travaux sur la Sobriété foncière, avec l'impérieuse nécessité de parler concret et expériences reproductibles, enfin un travail sur Santé et territoires, avec la DREAL Nouvelle-Aquitaine et l'ARS, visant à promouvoir dans les SCoT et les PLUi les conditions d'un urbanisme favorable à la santé.

Que soient ici remerciés les membres du Comité Technique Partenarial qui, quatre fois par an, fidèlement et en nombre, participent à définir collectivement les lignes du Programme d'Activités de l'Agence. En juin, ils ont dessiné quelques perspectives passionnantes de missions mutualisées pour l'année prochaine : le phénomène des résidences secondaires, le processus des logements vacants et les modalités d'actions pour les réduire, l'agriculture et l'alimentation de proximité, les questions de chrono-aménagement, ...

L'Agence d'Urbanisme se doit de rester votre outil agile pour défricher les futurs possibles de nos territoires. Merci pour votre confiance !



COMME NOS INTERVENANTS L'ONT SOULIGNÉ DANS LE HORS-SÉRIE EXCEPTIONNEL DES CAHIERS DE L'AUDAP SORTI EN MARS DERNIER ET INTITULÉ « SANS REMETTRE À DEMAIN », LA CRISE SANITAIRE NE PROVOQUERA SANS DOUTE PAS UN SUBIT BOULEVERSEMENT. EN REVANCHE, ELLE PEUT ACCÉLÉRER DES TRANSITIONS JUSQU'ICI À PEINE IDENTIFIÉES ET QUI ÉVOLUAIENT À BAS BRUIT ; ELLE PEUT AUSSI ENCLENCHER DES PHÉNOMÈNES JUSQU'ALORS INCONNUS. LE PROGRAMME D'ACTIVITÉS 2021 TRADUIT CE BESOIN DE FAIRE LE POINT POUR DESSINER DE NOUVELLES PERSPECTIVES POUR LES TERRITOIRES.



LES MEMBRES DE L'AUDAP AU 1^{ER} JUILLET 2021

EPCI

- Comm. d'agglomération Pau-Béarn-Pyrénées
- Comm. d'agglomération Pays Basque
- Comm. d'agglomération du Grand Dax
- Comm. de comm. du Haut-Béarn
- Comm. de comm. de Lacq-Orthez
- Comm. de comm. des Luys-en-Béarn
- Comm. de comm. Nord-Est-Béarn
- Comm. de comm. du Pays de Nay
- Comm. de comm. du Seignanx
- Comm. de comm. de la Vallée d'Ossau
- Comm. de comm. Maremne Adour Côte-Sud
- Comm. de comm. Pays d'Orthe et Arrigans



DDTM des Pyrénées-Atlantiques

Conseil départemental des Pyrénées-Atlantiques

Conseil Régional Nouvelle Aquitaine

- 1
- 2
- 3
- 4
- 5
- 6
- 7
- 8
- 9
- 10
- 11
- 12

Acteurs des villes et des territoires

- Agence Départementale d'Aide aux Collectivités Locales des Landes / Domofrance 64-Habitelem / Enedis / Habitat Sud Atlantic / Hôpital de Pau / Le Comité Ouvrier du Logement / Office 64 de l'Habitat / Pau Béarn Habitat / Pôle Emploi / Société d'Équipement des Pays de l'Adour / Syndicat Mixte Nouvelle Aquitaine Mobilités

Autres partenariats

- Agence de l'Eau Adour Garonne
- Agence de la transition écologique
- Agence Régionale de Santé
- Établissements Publics Fonciers Locaux du Pays Basque et du Béarn
- Collectivités espagnoles et structures associées



Source : IGN-BD Topo ; AUDAP
Agence d'urbanisme Atlantique & Pyrénées

juin 2021

AU SERVICE DES ACTEURS DU GRAND SUD-AQUITAIN

QUI SOMMES-NOUS ?

L'Agence d'urbanisme Atlantique & Pyrénées (AUDAP) est une association loi 1901 créée en 1998. Elle accompagne les collectivités locales dans la définition et la mise en œuvre de leurs projets et de leurs politiques publiques. L'Agence anime des réflexions prospectives, réalise des diagnostics et des études thématiques (habitat, mobilités, aménagement, économie, environnement...), participe à l'élaboration des documents d'urbanisme et de planification (SCoT, PLUi, PLH, PDU...), alimente un observatoire partenarial des évolutions territoriales.

AU SERVICE DES TERRITOIRES

Aujourd'hui, dans un contexte de fortes mutations institutionnelles, économiques, sociales, environnementales et technologiques, il est indispensable de disposer d'une instance locale de dialogue et d'ingénierie pour permettre à chaque territoire de mieux appréhender les transformations sociétales à l'œuvre, pour que chaque territoire puisse trouver sa place et entrer dans une trajectoire de développement durable.

Pour ce faire, l'AUDAP entend s'appuyer sur la force de son ancrage territorial. Ce grand Sud-Aquitain, dessiné par les Pays de l'Adour, est un espace charnière, entre l'Espagne et la France, au carrefour de grandes métropoles européennes, composé de territoires riches de littoraux, de montagnes, de cours d'eau, de plaines, de plateaux, de cultures ; riches de terres agricoles, d'expériences humaines, de projets industriels et de biodiversité.

Sous l'impulsion de son Contrat- Projet 2020/2025, l'AUDAP a renouvelé son système de gouvernance et s'est ouvert vers de nouveaux membres acteurs de la ville et des territoires. Riche d'une large palette de compétences, d'outils et de ressources, l'AUDAP met son expertise mutualisée au service de ses membres, collectivités et institutions.

VOTRE PLATEFORME DE COOPÉRATION TERRITORIALE

Depuis plus de 20 ans, l'AUDAP offre ainsi à ses membres une plateforme originale d'observation, d'analyse et de dialogue territorial. L'Agence se positionne comme un lieu de coopération et de co-élaboration, ouvert aux acteurs publics du grand Sud-Aquitain qui participe à la fabrique de nos villes et de nos territoires.

UN NOUVEAU MODÈLE CONFIRMÉ

Dans le cadre du Contrat-Projet d'Agence 2020-2025, un nouveau modèle de Programme Partenarial d'Activités, co-construit avec les membres de l'AUDAP, a été imaginé et validé par l'Assemblée Générale du 04 décembre 2019. L'architecture du programme 2020 a été confirmée pour 2021, elle se structure autour de 4 ambitions : Faire ensemble, dialoguer ; Vivre ensemble ; Co-construire le futur des territoires ; Réduire nos empreintes écologiques sur les territoires. Une cinquième « Agence FORUM » complète l'architecture : on y trouve l'observatoire, la communication, les Lab'Forum, les séminaires et les actions pédagogiques.

LE SOCLE DES INTERVENTIONS

Le Programme Partenarial d'Activités constitue le socle des interventions de l'AUDAP autour des questionnements convergents de ses membres et de leurs projets partagés. Adopté chaque année par l'Assemblée Générale, il constitue l'expression de la volonté des membres de l'agence d'urbanisme de travailler ensemble sur certains sujets.

LE CTP, ACTEUR CLÉ DANS LA CONSTRUCTION DU PROGRAMME

Le Comité Technique Partenarial (CTP) qui rassemble les représentants techniques des membres de l'Agence est l'instance mandatée par les élus pour assurer la mise en œuvre et le suivi du Contrat-Projet d'Agence. Parmi ses fonctions phares, il y a la construction et le pilotage du Programme d'Activité Partenarial avec l'équipe technique de l'AUDAP.

CHANGEMENT DE PARADIGME

Avec cette nouvelle architecture du Programme Partenarial d'Activités, les membres de l'AUDAP sont à la recherche d'un nouveau modèle de développement de leurs villes et de

leurs territoires qui conjuguent adaptation au changement climatique, cohésion sociale, coopération territoriale, renforcement de l'attractivité et bien-être des habitants.

À l'heure de la crise de la Covid-19, la réorientation des thèmes de travail ou des angles d'approche, est plus que jamais d'actualité. L'Agence avait défriché en 2019 et 2020 quelques sujets qui trouvent aujourd'hui un écho dans l'actualité dramatique que nous traversons. Pour 2021 les missions de mutualisation augmentée vont se poursuivre. Le post-Covid-19 doit nous faire creuser ces sillons dégagés, fertiliser ces champs défrichés ; ces nouveaux thèmes devront éclairer nos différents objets de travail.



Vers une Agence Forum

Au-delà des Collectivités Territoriales, l'AUDAP offre un Tiers-lieu de confiance à tous les Acteurs qui font la Ville et les Territoires : animateurs de réseaux, acteurs du logement, de la santé, des mobilités, de l'économie... Ce projet d'animation territoriale passe par l'élaboration collective du Programme Partenarial d'Activités, la tenue de clubs des Acteurs de la Ville et des Territoires, plus connus sous le nom de « Lab'Forum », l'organisation de séminaires et de conférences, la publication des Cahiers de l'Audap ou encore l'animation d'un « Blog'Forum », véritable plateforme d'échanges qui offre aux collectivités et aux acteurs locaux la possibilité de partager savoir-faire, actions, innovations et réflexions.

DÉCOUVRIR NOTRE BLOG'FORUM : [HTTP://WWW.AUDAP.ORG/?BLOG_FORUM](http://www.audap.org/?blog_forum)

LES MISSIONS D'AVENIR

RENFORCER LA MUTUALISATION ET LA TRANSVERSALITÉ

Les missions de « mutualisation augmentée » sont l'essence même de l'esprit collectif qui anime le Contrat-Projet d'Agence 2020/2025. Elles illustrent les actions clés de l'AUDAP : défricher, éclairer et décrypter.

Avec le Comité Technique Partenarial (CTP), l'équipe technique de l'AUDAP travaillera chaque année, dès le mois de juin, à la définition des missions de mutualisation augmentée et de chantiers d'avenir de l'année suivante, parfois dans la continuité de celles de l'année précédente.

LES PREMIERS PAS RÉUSSIS DE LA MUTUALISATION AUGMENTÉE ET DES MISSIONS D'AVENIR

Le CTP du 21 janvier 2020 a souligné la pertinence du choix des sujets de Mutualisation Augmentée traités en 2019. Ils se sont révélés stratégiques de l'avis de tou(te)s pour l'avenir des territoires : que ce soit le Numérique ou le Transfrontalier, l'approche partagée des paysages ou la promotion de la marche, la question des déchets inertes du BTP ou la lecture des dynamiques territoriales, ou encore les nouveaux enjeux de l'observation territoriale.


UN NOUVEL ATOUT POUR LES COLLECTIVITÉS LOCALES

En 2020, six missions ont été retenues. Pour certaines comme la marche, la tournée des paysages ou encore l'indice de vitalité relative il a été souhaité de faire une « saison 2 » afin d'approfondir la réflexion. Pour d'autres il s'agissait de sujets

d'avenir aux enjeux d'actualité comme peuvent l'être la sobriété foncière ou encore le métabolisme territorial qui s'imposent comme une évidence pour guider la transition écologique. La pandémie de la COVID-19 n'a pas trop perturbé le déroulement des missions, seule la Tournée des paysages n'a pu se tenir et a donc été mis au catalogue de 2021. Là aussi certaines missions d'avenir auront droit à une saison 2, c'est le cas de la Sobriété foncière. D'autres sont de nouveaux sujets comme celui du Wiki Data Commerce.

Rappelons que l'objectif défini collectivement dans le Contrat-Projet d'Agence 2020/2025 est bel et bien de renforcer la mutualisation et la transversalité autour de problématiques et d'enjeux partagés, portés par le plus grand nombre possible de membres et à leur initiative, afin qu'entre eux se nouent des espaces de dialogue territorial et inter-institutionnel.

Aussi, construire des missions mutualisées sur des sujets d'avenir pour nos territoires constitue un atout pour chaque collectivité locale membre de l'Agence. Pour chaque mission, les éléments de plus-value qui relèvent d'une dimension reproductible, transposable ou d'un enseignement partageable entre les membres de l'AUDAP sont identifiés.



ZOOM SUR LES MISSIONS DE MUTUALISATION 2021

Revitalisation, (re)dynamisation et adaptation

Initié en 2019, la mission, alors nommée « Revitalisation, (Re) Dynamisation et Adaptation : vers une lecture partagée », s'est poursuivie en 2020 et se poursuit encore aujourd'hui, en 2021.

[ALLER PLUS LOIN RENDEZ-VOUS PAGE 13](#)

Tournée des paysages (année 2)

La démarche « Tournée des Paysages » ayant fait ses preuves pour enrichir des réflexions locales, l'Audap propose de la poursuivre sur des territoires où la dimension paysage est incontournable. Le site de l'estuaire de l'embouchure de l'Adour à la Nive, autour du port de Bayonne accueillera la prochaine « Tournée des Paysages ».

Toile écosystème BTP

Malgré les obligations réglementaires, un développement limité de l'économie circulaire dans le BTP acteur pourtant majeur du territoire en termes d'aménagement, d'urbanisme et de développement. Identifier et représenter l'écosystème d'acteurs des secteurs BTP ainsi que les inter relations.

[ALLER PLUS LOIN RENDEZ-VOUS PAGE 17](#)

Club de l'observation des mobilités

La mission aura pour objet de créer et animer un club de l'observation des mobilités permettant le croisement des approches et de s'enrichir mutuellement.

Sobriété et neutralité foncière (année 2)

Pour construire une culture commune sur le « Zéro Artificialisation Nette » (ZAN), partager ses problématiques, et appréhender les pistes (publiques, privées, ...) utiles à la recherche de cet objectif systémique, l'Agence met en œuvre des temps de travail entre ses membres pour partager les définitions et mutualiser la connaissance et les réflexions.

Wiki Data Commerce

Processus et polymorphe, le phénomène de dévitalisation territoriale s'observe nationalement : le périmètre d'intervention de l'AUDAP n'y fait pas exception. Inscrite dans une logique d'action et de convergence des politiques publiques, la réalisation de cette mission permet aux partenaires d'identifier les territoires les plus marqués par ce phénomène.

[ALLER PLUS LOIN RENDEZ-VOUS PAGE 19](#)

COOPÉRATION, COHÉRENCE TERRITORIALE

FAIRE ENSEMBLE, DIALOGUER

Les adhésions des intercommunalités landaises (Grand Dax, Marenne-Adour-Côte-Sud et Pays d'Orthe et Arrigans) et l'adhésion renouvelée de l'ADACL40 font franchir un nouveau palier à l'ambition de coopération et de cohérence territoriale. Avec un périmètre renouvelé sur le Grand Sud aquitain et une assise historique sur les Pyrénées-Atlantiques, le faire ensemble et le dialogue sont plus que jamais de mise et l'AUDAP l'outil à leur service.

FAIRE ENSEMBLE : DE L'ÉCHELLE INFRA-TERRITORIALE À L'ÉCHELLE INTER-TERRITORIALE

L'AUDAP participe de l'élaboration de démarches de projets qu'elles soient réglementaires (SCoT Pays Basque Seignanx, SCoT du Haut-Béarn, SCoT de la Vallée d'Ossau, PLUi des Luys-en-Béarn, PLUi Nord-Est-Béarn ou les PLUi du Pays basque, ...) ou volontaires (projet d'agglomération du Grand Dax, projet de territoire de Marenne-Adour-Côte-Sud ou encore des projets des Pôles territoriaux de l'Agglomération Pays Basque).

Elle accompagne également l'évaluation de SCoT (SCoT Grand Pau ou en assistance à maîtrise d'ouvrage de l'ADACL dans les Landes). L'animation des ateliers et des séminaires en mode design favorise le dialogue et l'implication des élus au profit de démarches co-construites, gages de réussite des projets.

STRUCTURER ET APPROFONDIR LES ESPACES DE DIALOGUE

L'Agence accompagne ses partenaires dans la structuration du dialogue transfrontalier en lien avec

les collectivités espagnoles et françaises, dans l'approfondissement du dialogue avec le Pôle Métropolitain du Pays de Béarn, ou encore à l'échelle de la Région Nouvelle-Aquitaine dans le cadre de la mise en œuvre du SRADDET.

Ce dialogue permet à la fois de mieux se connaître et donc de se comprendre, de mettre en place des coopérations, et d'initier de nouveaux projets. L'AUDAP, en tant qu'outil du dialogue, joue pleinement son rôle de tiers de confiance.



Atelier in situ de travail collaboratif, piloté par l'Agence, où les élu.e.s communaux et intercommunaux du Grand Dax échangeront, identifient des projets structurants et construisent ensemble les bases d'un projet de territoire pour les 6 / 10 à venir.



Zoom sur ... Revitalisation, (re)dynamisation et adaptation !



Sujet récemment mis en lumière, la revitalisation est aujourd'hui au cœur des réflexions des acteurs des territoires (le récent programme Petite Ville de Demain l'illustre). Désormais pleinement conscient de ces enjeux, il apparaît nécessaire de trouver les bons leviers parmi les solutions mises à disposition.

Dans cet objectif, un réseau d'acteurs a été créé et continuera à être animé en 2021. Les échanges sur les dispositifs et expérimentations permettront le développement d'une meilleure connaissance pour notamment les rendre plus efficaces. Également, dans une volonté de synthétiser les échanges et la connaissance diffusées, une grille analytique va être construite. Cette grille, à destination des partenaires de la mission, se traduira sous la forme d'un guide de projet.

3 COHÉSION, HABITANTS, MODES DE VIE

VIVRE ENSEMBLE

Considérer le bien-être des habitants en répondant à leurs aspirations, à leurs modes de vie, en favorisant leur santé, les liens sociaux, économiques, culturels, sportifs, et en réduisant les inégalités qu’elles soient sociales ou spatiales sont autant d’enjeux à relever pour vivre ensemble.

**OBSERVER, ÉVALUER ET
COMPRENDRE POUR MIEUX AGIR**

Comprendre les dynamiques immobilières, trouver réponse à la vacance des logements, aux copropriétés dégradées, à l’exclusion sociale et aux besoins spécifiques ou lutter contre les effets d’éviction des marchés immobiliers, contre la ségrégation spatiale ou encore anticiper les réserves foncières sont autant d’enjeux au cœur des missions habitat de l’AUDAP en 2021.

MIEUX PENSER LA QUALITÉ DE VIE

L’habitat est indissociable de l’espace habité. L’Agence accompagne ainsi ses partenaires dans des réflexions visant à mieux prendre en compte la santé environnementale à la fois dans les projets urbains et dans les documents d’urbanisme mais aussi la santé dans une acception plus large dans le cadre de Contrat Local de Santé de l’Agglomération Pau Béarn Pyrénées. L’AUDAP participe aussi de la réponse en matière de besoins en équipements sportifs et culturels pour le compte de l’Agglomération Pays Basque.



L'évaluation d'impact sur la santé (EIS) : une formule testée par l'agglomération paloise

La Communauté d'Agglomération de Pau Béarn Pyrénées (CAPBP) n'a pas attendu la pandémie pour imaginer un ensemble d'itinéraires pour la marche à rythmes lents ou plus rapides, sur des parcours ponctués de jardins ombragés en cœur de ville. La CAPB a souhaité soumettre un de ses parcours, celui de la Haute Plante et de la Basse Plante, à une Évaluation des Impacts Santé (EIS) qu'elle a confié à l'AUDAP. Cette évaluation permettra de vérifier si le projet, au-delà de ses objectifs, offrira des garanties pour assurer le bien-être des habitants.



ADAPTATION, TRANSITION

RENDRE NOS EMPREINTES SOUTENABLES

Dérèglement climatique, montée des inégalités, effondrement de la biodiversité, épuisement des ressources naturelles : comment repenser nos modèles pour garantir à la fois le bien-être de nos concitoyens et que nos empreintes soient un héritage et pas un fardeau ? Comment manager la transition écologique pour mieux penser le local tout en s'adaptant aux contraintes climatiques ?

LA MOBILITÉ, VECTEUR DE TRANSITION

La mise en œuvre des plans de déplacements urbains permet de tester à la petite échelle les orientations générales et de pousser des actions concrètes dans nos espaces de vie du quotidien. L'Agence accompagne ainsi les Syndicats de mobilités Pays Basque Adour et Pau Béarn Pyrénées mais aussi le Conseil Départemental des Pyrénées-Atlantiques, et les Communautés de communes du Pays de Nay et de Lacq Orthez dans des actions participant de la transition écologique et énergétique.

PRÉSERVER ET VALORISER NOS PAYSAGES

L'adaptation au changement climatique transcende les thématiques classiques de l'urbanisme. Ainsi, le partage d'une lecture des enjeux de paysage à travers un atlas ou une réflexion sur un Parc Naturel Régional peuvent s'extraire des seuls cadres réglementaires, pour expérimenter des projets inclusifs qui réconcilient nécessité de développement et respects des identités locales.

PENSER LOCAL

Les PCAET, que l'AUDAP accompagne, participent de l'atténuation au changement climatique et obligent à de nouvelles approches plus transversales et à trouver des réponses locales. L'Agence est également sollicitée sur le suivi et l'évaluation de l'agenda 21 du Conseil Départemental des Pyrénées-Atlantiques. Elle participe de la sensibilisation à l'adaptation au changement climatique pour le compte de la Région Nouvelle-Aquitaine en identifiant des bonnes pratiques à l'échelle du Grand Sud aquitain. Enfin l'AUDAP développe des approches innovantes en matière d'économie circulaire à travers la toile BTP qu'elle développe.



Le 29 septembre 2020 la ville d'Hasparren a accueilli le séminaire « La marche : tous piétons ! » qui est venu conclure deux ans de travaux d'investigation et révéler les potentiels et atouts de la marche. Cette mission mutualisée doit permettre à chaque membre de tirer bénéfices des travaux : c'est le cas en 2021 pour la Communauté de communes de Lacq-Orthez avec son plan de mobilité comprenant un volet de promotion de la marche.

Zoom sur ... La Toile écosystème BTP



Continuité des travaux engagés à l'Agence depuis plusieurs années autour des enjeux de gestion des déchets du BTP mais également de l'économie circulaire (animation du comité de partage sud aquitain « actions/gestion des déchets-ressources », publication de Cahiers de référence (marchés publics, planification...), tenue de « Lab Forum », etc.), la « Toile BTP » aura notamment pour objectif premier d'identifier et représenter l'écosystème d'acteurs des secteurs BTP ainsi que les inter-relations entre eux. La toile devra être partagée avec les acteurs publics et privés dans le but de disposer d'un outil permettant de dialoguer, et de consolider les réseaux pour travailler ensemble à une optimisation des flux et des processus de la filière dans une logique d'économie circulaire et de transition écologique.

(RE)GÉNÉRATION, (RE)DYNAMISATION, INNOVATION

CO-CONSTRUIRE LE FUTUR DES TERRITOIRES

Les polarités quelles que soient leurs natures sont les points vitaux de nos territoires. Les renforcer et les conforter est donc essentiel. Des projets urbains pour les quartiers, aux démarches intégrées entre habitat, économie et commerce pour les villes et les villages, en passant par la prise en compte des connexions physiques et numériques, tels sont les enjeux de régénération, de redynamisation et d'innovation de nos polarités.

CONFORTER LES POLARITÉS

Comment redynamiser nos polarités ? Comment requalifier nos centralités historiques ? Comment associer les acteurs pour créer des synergies ? Comment associer plus largement les habitants ? Pour trouver des réponses à ces questions, l'AUDAP accompagne en 2021 les territoires dans leurs projets Petites Villes de Demain et également le Département des Pyrénées-Atlantiques dans sa nouvelle génération de démarche FENICS.

RÉGÉNÉRER DES SITES

L'AUDAP élabore pour le compte de ses partenaires des plans guide (hôpital de Pau), des orientations d'aménagement sur des sites de projet, dans les villages, au cœur des espaces économiques (opération HSA, Rive Droite de Bayonne, ZAE Ayguelongue), et autour des pôles d'échanges (CEF, Port de Bayonne). L'échelle de l'espace public comme levier de redynamisation y occupe une place centrale. L'ensemble des mobilités et leur articulation avec l'urbanisme sont également au cœur de la co-construction du futur de ces sites.

INNOVER DANS LE DÉVELOPPEMENT TERRITORIAL

L'AUDAP expérimente en 2021 un projet de Wiki Data Commerce. Co-construire de la donnée et de l'information pertinentes sur le commerce au service des politiques publiques est l'objectif de ce projet. La connaissance comme un bien commun telle est le chemin que l'AUDAP compte prendre notamment dans le cadre de mission plus classique comme les observatoires de l'immobilier d'entreprise, le tableau de bord de l'économie et de l'emploi ou encore dans le cadre de nouvelle mission comme la stratégie foncière de l'Agglomération Pays Basque.



La démarche FENICS a pour objectif d'accompagner des communes qui souhaitent revitaliser leur centre bourg. Pour se faire, une démarche locale et participative, à travers des « marches exploratoires » permet de partager un diagnostic et de co-construire entre élus, habitants et professionnels une feuille de route commune pour l'avenir de la commune. Quatre communes ont été sélectionnées par le Conseil Départemental des Pyrénées-Atlantiques pour l'année 2021 : Guiche, Arthez-de-Béarn, Louhossoa et Lasseube.

Zoom sur ... Le Wiki Data Commerce



A partir du besoin d'une connaissance fine de l'état du tissu commercial (nature de l'activité, état des locaux, niveau de prix du marché, ...), cet outil sera une aide à la décision publique locale. Il permettra d'alimenter les réflexions des collectivités dans le cadre de l'élaboration, le suivi et l'évaluation des politiques publiques (PLUi, SCoT, ORT, ACV, Petites Villes de Demain, OCMR, OUC, CDAC, instruction AEC, observatoire local de l'artisanat et du commerce...).

Dans le court terme, cet outil pourrait permettre de répondre aux mesures énoncées dans le programme Petites Villes de Demain comme par exemple la réalisation d'un « diagnostic flash post-covid (à 100%) et comprenant un plan d'actions en faveur de la relance du commerce de centre-ville. ».

Concrètement, il s'agira de créer un outil de type carte commerciale interactive accessible en ligne sur Internet. Cette carte sera renseignée via un dispositif de crowdsourcing : les informations disponibles sur cette carte émaneront notamment d'un cercle de contributeurs acteurs locaux.

AGENCE FORUM, ÉCHANGER, OBSERVER

METTRE EN DIALOGUE ET PARTAGER LA CONNAISSANCE

Offrir un lieu d'échanges et se positionner comme une « agence forum » est l'une des ambitions majeures du Contrat-Projet d'Agence 2020-2025. Écouter, animer et partager les réflexions entre élus, professionnels et acteurs de l'aménagement, seront désormais priorités pour aider à faire naître et déployer des projets d'intérêt général et des politiques publiques. Aussi, pour apporter une connaissance précise de nos territoires d'intervention et des thématiques, l'AUDAP s'appuiera sur l'observatoire partenarial et identifiera les enjeux et les dynamiques, à travers la récolte et l'analyse de datas. L'Agence réalisera en parallèle des publications, enrichira son site Internet et organisera des conférences ou webinaires pour alimenter les réflexions et les travaux de l'Agence puis renseigner au mieux les décideurs et leurs services.

LES LAB'FORUM : NOUVEAUX ESPACES DE RÉFLEXIONS DES ACTEURS DE LA VILLE ET DES TERRITOIRES

Le concept du Lab'Forum a été mis à l'essai avec succès par deux fois en 2019 et 2020 sur les thèmes « santé, ville et territoire » et « métabolisme territorial et économie circulaire ». Pour 2021, un nouveau cycle de lab'forum sera engagé notamment sur le thème du temps et de la ville.

PUBLICATIONS ET ACTIONS PÉDAGOGIQUES 2021

En 2021, les sites Internet audap.org et observatoire-64.org, seront régulièrement enrichis de nouveaux contenus (actualités, études, repères du mois, ...) et l'agrégation de nouveaux jeux de datas et outils d'analyse interactifs (cartes dynamiques et indicateurs en datavisualisation, ...). Un travail de reconfiguration de ces sites sera également étudié pour une mise en ligne au premier trimestre 2022. Publication phare de l'Agence, les

Cahiers de l'Audap feront l'objet d'une nouvelle édition avec l'ambition de les renouveler afin de nourrir la réflexion urbaine, de développer la connaissance territoriale, d'apporter de l'innovation (démarches, expériences, outils ...) et de contribuer à sa diffusion auprès des élu.e.s, des techniciens des collectivités territoriales et des acteurs de la ville et des territoires. Le sujet du sol devrait être étudié car il est une ressource aux multiples facettes au cœur des réflexions du développement de nos territoires (ressource vivante, productive, environnementale, sociale, ...). Par ailleurs, pour continuer à éclairer la connaissance de nos territoires et à jouer un rôle de sentinelle, l'AUDAP éditera de nouveaux numéros issus des lignes de publication, Data Minute et In Situ, en lien avec nos partenaires (UPPA, etc.) : airbnb, précarité, ...

L'Agence proposera également des temps collectifs de sensibilisation autour de sujets clés qui lient



Après le bon accueil des « Lab'Forum des acteurs de la ville et des territoires » - de 2019 autour du thème Villes & santé - l'AUDAP a mobilisé ses membres et les acteurs locaux en 2020 sur le sujet de la « contribution du BTP à l'économie circulaire ». Le 22 juillet, une trentaine d'acteurs au profil diversifié s'est retrouvée à Bayonne, dans les locaux de la SEPA, pour travailler sur ce thème.

l'urbanisme à l'eau ou encore à la santé.

CÔTÉ OBSERVATOIRE

L'AUDAP poursuivra la mue de l'Observatoire partenarial engagée en 2019. La mutualisation de la donnée, son administration et sa mise à disposition permettront, dans l'intérêt de ses membres, un premier niveau d'analyse robuste. Des portraits de territoire seront notamment produits et mis à disposition sur un format hybride entre papier et numérique.

En parallèle, des groupes thématiques de travail (habitat, foncier, loyer, fiscalité, PLU, mobilité, commerce, etc.) permettront d'identifier collectivement les besoins et compétences.

Enfin, des méthodes d'expertise et de qualification de données spécifiques seront développées comme par exemple les Observatoires liés aux loyers, aux co-propriétés, à la vacance, aux centres-villes etc.




TABLEAU PRÉVISIONNEL DES MISSIONS 2021 (1/3)

LE RÉCAP'

Les missions 2021	Membre(s)*	Pôle(s)**
A - COOPÉRATION, COHÉRENCE TERRITORIALE : Faire ensemble, dialoguer		
A1 - Transfrontalier, vers la structuration d'espaces de coopération		
A1.1 - Développement du dialogue transfrontalier - Observation / Projet européen	Partenariat	Direction
A1.2 - Pays Basque / Stratégie de Coopération Transfrontalière	CAPB	Direction
A2 - Dialogue infra-territorial et Stratégie		
A2.1 - Grand Dax / Projet de territoires	Grand Dax	PDT/SU
A2.2 - MACS / Projet de territoires	CCMACS	PDT/SU
A2.3 - Pays Basque / Accompagner les projets des "Pôles territoriaux"	CAPB	SU
A2.4 - Pays Basque Seignanx / EE- Etat Initial de l'Environnement	SMPBS	PDT
A2.5 - Pays Basque Seignanx / OCS- Cahier dynamiques urbaines	SMPBS	PDT
A2.6 - Pays Basque Seignanx / Approche paysagère du littoral	SMPBS	PDT/SU
A2.7 - Pays Basque Seignanx / Aménagement commercial - DAAC	SMPBS	PDT
A2.8 - Pays Basque Seignanx / Economie Territoriale	SMPBS	PDT
A2.9 - Grand Pau / Révision SCOT	PMPB / SMGP	PDT
A2.10 - Haut-Béarn / En Davan- SCoT : PAS	CCHB	PDT
A2.11 - Haut-Béarn / En Davan- SCoT : DAAC	CCHB	PDT
A2.12 - Vallée d'Ossau / SCoT + PVD	CCVO	PDT
A2.13 - Pays Basque / PLUi Côte Basque Adour : OAP- Réappro. nrx élus	CAPB	SU
A2.14 - Pays Basque / PLUi(s) Intérieur : Amikuze, Soule, Basse Navarre	CAPB	PDT
A2.15 - Luys en Béarn / PLUi et Patrimoine	CCLB	SU
A2.16 - Seignanx / PLUi rapport de présentation	CCSX	SU
A2.17 - Nord Est Béarn / PLUi	CCNEB	PDT
A2.18 - Pays Basque / PNR (carto)	CAPBP	PDT
A2.19 - Orthe et Arrigans / SCoT	Orthe et Arrigans	PDT
A3 - Revitalisation des territoires		
A3.1 - Revitalisation, redynamisation et adaptation (RRA), lecture politiques publiques	Partenariat	PDT
A3.2 - ADACL40 / Evaluation SCOT Landes	ADACL40	PDT
A4 - Pôle Métropolitain Pays de Béarn : l'esprit du dialogue		
A4.1 - Pays de Béarn / Plan de Mobilités, livre blanc	PMPB / SMGP	SU
A4.2 - Pays de bearn / Fonctionnement territorial	PMPB / SMGP	Direction/PDT
A4.3 - Pays de bearn / Finalisation portrait sensible	PMPB / SMGP	PDT/DIT
A4.4 - Pays de bearn / Paysage de l'ESRI en Béarn	PMPB / SMGP	DIT
A4.5 - Pays de bearn / Perspectives territoriales	PMPB / SMGP	Direction

A5 - SRADEET : approfondir le dialogue entre les acteurs		
A5.1 - Nouvelle Aquitaine / mise en oeuvre SRADEET	CRNA	PDT
A5.2 - Nouvelle Aquitaine / urbanisme foncier	CRNA	PDT
B - COHÉSION, HABITANTS, MODES DE VIES : Vivre ensemble		
B1 - Santé et territoires		
B1.1 - Pau Béarn Pyrénées / Contrat Local de Santé	CAPBP	PDT
B1.2 - Evaluation Incidences Santé boucle de bien-être	CAPBP	PDT
B1.3 - Santé et documents d'urbanisme	DREAL	PDT
B2 - Habitat et modes de vie		
B2.1 - Pays Basque / Structuration de l'observatoire habitat	PARTENARIAT	PDT
B2.2 - Pays Basque / Copropriétés	CAPB	PDT
B2.3 - Pays Basque / Etudes Habitat (Meublés touristiques : suivi/éval. règlement chgt d'usage)	CAPB	PDT
B2.4 - OISO	CAPB/CAPBP	DIT
B2.5 - Observatoire Local des Loyers- OLL (Dispositif national)	ETAT	DIT
B2.6 - Pays Basque et Pau Béarn Pyrénées / Observatoire champ social	CAPBP	DIT
B2.7 - Pyrénées-Atlantiques / Suivi & Mise en œuvre Schéma Départemental des Gens du Voyage (accompagnement)	CD64	DIT
B2.8 - Pyrénées-Atlantiques / Schéma autonomie	CD64	PDT
B2.9 - Pyrénées-Atlantiques / Bilan PDH	CD64	PDT
B2.10 - Seignanx / PLH observation et mise en oeuvre	CCSX	PDT
B2.11 - Pays de Nay / construire une feuille de route habitat	CCPN	PDT
B2.12 - Observatoire de la vacance	CAPBP	PDT
B2.13 - CAPBP / Observatoire des Copropriétés	CAPBP	PDT
B2.14 - Etat / suivi des DIA	ETAT	SU
B3 - Vie sociale et territoires		
B3.1 - Pays Basque / Sch. équipements sportifs aquatiques (fin)	CAPB	PDT
B3.2 - Pays Basque / Sch. équipements sportifs	CAPB	PDT
B3.3 - Pays Basque / Sch. équipements culturels	CAPB	PDT
B3.4 - Pyrénées-Atlantiques / Observatoire de la vie collégienne	CD64	PDT

*** Membre(s) :**

cf p.4 - ADACLA0 : Agence Départementale d'Aide Aux Collectivités Locales des Landes ; ARS : Agence régionale de santé ; CAPB : Communauté d'Agglomération Pays Basque ; CAPBP : Communauté d'Agglomération Pau Béarn Pyrénées ; CCHB : Communauté de Communes du Haut-Béarn ; CCLB : Communauté de Communes du Haut-Béarn ; CCNEB : Communauté de Communes des Luys en Béarn ; CCPN : Communauté de Communes du Pays de Nay ; CCSX : Communauté de Communes du Seignanx ; CCVO : Communauté de Communes de la Vallée d'Ossau ; CD64 : Conseil départemental des Pyrénées-Atlantiques ; RNA : Région Nouvelle-Aquitaine ; ETAT : Direction départementale des territoires et de la mer des Pyrénées-Atlantiques ; Partenariat (au moins deux membres associés à la mission) ; PMPB : Pôle Métropolitain Pays de Béarn ; SMGP : Syndicat Mixte du Grand Pau ; SMPBA : Syndicat des Mobilités Pays Basque Adour ; SMPBPM : Syndicat Mixte Pau Béarn Pyrénées Mobilités ; SMPBS : Syndicat Mixte du SCoT Pays Basque Seignanx.

**** Pôle(s)**

cf organigramme p.28-29 - COM-DOC : Pôle Communication - Documentation ; DIT : Pôle Data Ingénierie Territoriale ; PDT : Pôle Projets de Territoires ; SU : Pôle Stratégies Urbaines

TABLEAU PRÉVISIONNEL DES MISSIONS 2021 (2/3)

LE RÉCAP'

C - ADAPTATION, TRANSITION : Rendre nos empreintes soutenables		
C1 - Les mobilités, vecteur de transitions		
C1.1 - Club des observatoires de la mobilité	Partenariat	SU
C1.2 - Pyrénées-Atlantiques / Mobilité- Mission vélo	CD64	SU
C1.3 - CCLO / Plan mobilité	CCLO	SU
C1.4 - CCVO / mobilité	CCVO	SU
C1.5 - Pays de Nay / mobilité	CCPN	SU
C1.6 - SMPBPM / mise en oeuvre du PDU	SMPBPM	SU
C1.6.1 - SMPBPM / vers l'approbation du PDU et son observation PAU	SMPBPM	SU
C1.6.2 - SMPBPM / Réponse à l'appel à projets Grenelle 4	SMPBPM	SU
C1.6.3 - SMPBPM / Conception des schémas cyclables des territoires	SMPBPM	SU
C1.7 - Pays Basque Adour / Mise en œuvre du PDU	SMPBA	SU
C1.7.1 - Pays Basque Adour / Vers l'approbation et l'observation du Plan de déplacement	SMPBA	SU
C1.7.2 - Pays Basque Adour / Déclinaison locale du Plan de déplacements	SMPBA	SU
C1.7.3 - Pays Basque Adour / Urbanisme & Mobilité en débat	SMPBA	SU
C1.7.4 - Pays Basque Adour / Articulation SCoT & Plan de déplacement	SMPBA	SU
C1.7.5 - Pays Basque Adour / Autopartage	SMPBA	SU
C1.7.6 - Pays Basque Adour / Appel à projets TCSP	SMPBA	SU
C1.8 - Réseau express basque, sites à enjeux	PARTENARIAT	SU
C2 - Paysages		
C2.1 - Park system	CAPBP	SU
C2.2 - Pays Basque / Paysages et patrimoine : sensibilisation et participation au diagnostic	CAPB	SU
C2.3 - Tournée des paysages	Partenariat	SU
C2.4 - Pyrénées-Atlantiques / Atlas des Paysages	CD64	SU
C3 - Economie circulaire / changement climatique		
C3.1 - Sobriété et neutralité foncière	PARTENARIAT	PDT/SU
C3.2 - Economie circulaire dont écosystème BTP	PARTENARIAT	PDT/SU
C3.3 - Nouvelle Aquitaine : benchmark adaptation changement climatique	CRNA	PDT
C3.4 - Pays Basque / PCAET- mise en oeuvre dont RNR / energie...	CAPB	PDT
C3.5 - Pays de Nay / PCAET	CCPN	PDT
C3.6 - Pyrénées-Atlantiques / Agenda 21 du CD64	CD64	DIT
C3.7 - Nord Est Béarn ; Stratégie Patrimoine Naturel – Volet Adaptation PCAET	CCNEB	PDT
C3.8 - Luys en Béarn / Potentiel ENR & Docs d'urba	CCLB	SU
C3.9 - Luys en Béarn / Accompagnement PCAET	CCLB	PDT

D - (RE)GÉNÉRATION, (RE)DYNAMISATION, INNOVATION : co-construire le futur des territoires		
D0 - CAPB- Digest des observations (tableau de bord indicateurs)	CAPB	DIT
D1 - Confortement des polarités		
D1.1 - Petites villes de demain / ORT réseau animateur	ETAT	PDT/SU
D1.2 - CAPB- Petites villes de demain / Accompagnement	CAPB	PDT/SU
D1.3 - Pyrénées-Atlantiques / Fenics	CD64	SU
D2 - Régénération de sites		
D2.1 - Luys en Béarn / ZAE (Ayguelongue)	CCLB	SU
D2.2 - Port de Bayonne	CRNA	SU
D2.3 - Pays Basque / Amgts qualitatifs Centre Européen de Fret	CAPB	Direction
D2.4 - Operations Habitat Sud Atlantic	HSA	SU
D2.5 - Jurançon	JURANCON	SU
D2.6 - Plan guide Hopital de Pau	HOPITAL DE PAU	Direction
D3 - Transition numérique au service des territoires		
D3.1 - CAPBP / Appui à la direction numérique	CAPBP	DIT
D4 - Développement territorial		
D4.1 - Data Wiki Commerce	Partenariat	PDT
D4.2 - Pays Basque / Tableau de bord de l'économie et de l'emploi	CAPB	PDT
D4.3 - CAPBP / guide de conseil construction	CAPBP	SU
D4.4 - Pyrénées-Atlantiques / Tourisme- Appui schéma départemental	CD64	DIT
D4.5 - Pyrénées-Atlantiques / collègues 64 évaluation des besoins	CD64	PDT
D4.6 - Pays de Nay / evaluation OCMR	CCPN	PDT
D4.7 - OPIE / Observatoire locaux commerciaux	CAPBP	DIT/PDT
D4.8 - CAPB / Stratégie foncière économie productive	CAPB	PDT/SU
D4.9 - Pays Basque / OIE	CAPB	DIT/PDT

*** Membre(s) :**

cf p.4 - ADACL40 : Agence Departementale d'Aide Aux Collectivites Locales des Landes ; ARS : Agence régionale de santé ; CAPB : Communauté d'Agglomération Pays Basque ; CAPBP : Communauté d'Agglomération Pau Béarn Pyrénées ; CCHB : Communauté de Communes du Haut-Béarn ; CCLB : Communauté de Communes du Haut-Béarn ; CCNEB : Communauté de Communes des Luys en Béarn ; CCPN : Communauté de Communes du Pays de Nay ; CCSx : Communauté de Communes du Seignanx ; CCVO : Communauté de Communes de la Vallée d'Ossau ; CD64 : Conseil départemental des Pyrénées-Atlantiques ; RNA : Région Nouvelle-Aquitaine ; ETAT : Direction départementale des territoires et de la mer des Pyrénées-Atlantiques ; Partenariat (au moins deux membres associés à la mission) ; PMPB : Pôle Metropolitain Pays de Béarn ; SMGP : Syndicat Mixte du Grand Pau ; SMPBA : Syndicat des Mobilités Pays Basque Adour ; SMPBPM : Syndicat Mixte Pau Béarn Pyrénées Mobilités ; SMPBS : Syndicat Mixte du SCoT Pays Basque Seignanx.

**** Pôle(s)**

cf organigramme p.28-29 - COM-DOC : Pôle Communication - Documentation ; DIT : Pôle Data Ingénierie Territoriale ; PDT : Pôle Projets de Territoires ; SU : Pôle Stratégies Urbaines

TABLEAU PRÉVISIONNEL DES MISSIONS 2021 (3/3)

LE RÉCAP'


E - AGENCE FORUM / OBSERVATOIRE AUDAP		
E1 - Lab'Forum « Acteurs de la ville et des Territoires »		
E1.1 - Ville & Temps / Chrono aménagement	PARTENARIAT	Direction
E2 - Communication - Valorisation - Diffusion		
E2.1 - Site internet, Inf'Audap	PARTENARIAT	COM-DOC
E2.2 - Cycle des cahiers de l'Audap (publication et conférence)	PARTENARIAT	COM-DOC
E2.3 - Data Minute, In Situ	PARTENARIAT	COM-DOC
E2.4 - Vademecum du design	PARTENARIAT	COM-DOC
E2.5 - Actions pédagogiques/événementiels (Sensibilisation élus) dont eau/urba & santé/urba.	PARTENARIAT	COM-DOC
E3 - Observatoire AUDAP		
E3.1 - Dvpt intégration données numériques et information géographique	PARTENARIAT	DIT
E3.2 - Groupes thématiques : habitat, foncier, loyer, fiscalité, PLU...	PARTENARIAT	DIT
E3.3 - Méthodes d'expertise / qualification de données spécifiques	PARTENARIAT	DIT
E3.4 - Orientation stratégique de l'observatoire V3.0 / gouvernance- Dvtp.	PARTENARIAT	DIT

* Membre(s) :

cf p.4 - ADA40 : Agence Départementale d'Aide Aux Collectivités Locales des Landes ; ARS : Agence régionale de santé ; CAPB : Communauté d'Agglomération Pays Basque ; CAPBP : Communauté d'Agglomération Pau Béarn Pyrénées ; CCHB : Communauté de Communes du Haut-Béarn ; CCLB : Communauté de Communes du Haut-Béarn ; CCNEB : Communauté de Communes des Luys en Béarn ; CCPN : Communauté de Communes du Pays de Nay ; CCSx : Communauté de Communes du Seignanx ; CCVO : Communauté de Communes de la Vallée d'Ossau ; CD64 : Conseil départemental des Pyrénées-Atlantiques ; RNA : Région Nouvelle-Aquitaine ; ETAT : Direction départementale des territoires et de la mer des Pyrénées-Atlantiques ; Partenariat (au moins deux membres associés à la mission) ; PMPB : Pôle Métropolitain Pays de Béarn ; SMGP : Syndicat Mixte du Grand Pau ; SMPBA : Syndicat des Mobilités Pays Basque Adour ; SMPBPM : Syndicat Mixte Pau Béarn Pyrénées Mobilités ; SMPBS : Syndicat Mixte du SCoT Pays Basque Seignanx.

** Pôle(s)

cf organigramme p.28-29 - COM-DOC : Pôle Communication - Documentation ; DIT : Pôle Data Ingénierie Territoriale ; PDT : Pôle Projets de Territoires ; SU : Pôle Stratégies Urbaines



**LE PROGRAMME D'ACTIVITÉ PARTENARIAL
CONSTITUE LE SOCLE DES INTERVENTIONS DE
L'AUDAP AUTOUR DES QUESTIONNEMENTS
CONVERGENTS DE SES MEMBRES ET DE LEURS
PROJETS PARTAGÉS. ADOPTÉ CHAQUE ANNÉE PAR
L'ASSEMBLÉE GÉNÉRALE, IL CONSTITUE L'EXPRES-
SION DE LA VOLONTÉ DES MEMBRES DE L'AGENCE
D'URBANISME DE TRAVAILLER ENSEMBLE SUR
CERTAINS SUJETS.**

VOS CONTACTS À L'AGENCE

PROJETS DE TERRITOIRES



Marc Laclau, Économiste
Responsable de pôle
m.laclau@audap.org



Léa Andreu, Urbaniste
Chargée de mission Transition Territoriale
l.andreu@audap.org



Marion Audouin, Urbaniste OPQU
Cheffe de projet Habitat & Modes de Vie
m.audouin@audap.org



Marion Chaboussie, Urbaniste
Cheffe de projet Planification
m.chaboussie@audap.org



Thomas Dal Farra
Chef de projet - Economie territoriale
t.dalfarra@audap.org



Marion Dussarrat, Urbaniste
Cheffe de projet Économie Territoriale
& Commerce
m.dussarrat@audap.org



Cécile Gallato, Géographe
Cheffe de projet Environnement - Transition
énergétique
c.gallato@audap.org



Pascal Gasc, Géographe - Urbaniste
Réfèrent Stratégie & Planification territoriales
p.gasc@audap.org



Guillaume HENAUT, Urbaniste
Chargé de mission Environnement & Transition
énergétique
e.paully@audap.org



Hugo Grandjean, Urbaniste
Chargé de mission Stratégie & Planification
territoriales
h.grandjean@audap.org



Alexandra Guison, Géographe - Urbaniste
Chargée de mission Habitat & Modes de Vie
a.guison@audap.org



Hélène Larralde, Géographe - Urbaniste OPQU
Chargée de mission Planification
h.larralde@audap.org



Eyméric Pauly, Économiste
Chargé de mission Économie & Intelligence
Territoriale
e.paully@audap.org



Maylen Thoumire-Acelay, Urbaniste
Cheffe de projet Planification & Tourisme
m.thoumire-ancelay@audap.org



Damien Villanueva, Economiste
Chargé de mission
d.villanueva@audap.org

DIRECTION GÉNÉRALE



Denis Caniaux
Directeur général
d.caniaux@audap.org



Marc Trinqué
Directeur de projets
auprès de la direction générale
m.trinque@audap.org



Farida Gourgang
Assistante de direction
f.gourgang@audap.org



Anne Lafargue
Chargée du secteur administratif
et financier
a.lafargue@audap.org

SECRETARIAT GÉNÉRAL



Marie-Pierre Barré, Architecte Urbaniste
Responsable de pôle
m.barre@audap.org



Emilie Chabbert, Paysagiste DEL
Cheffe de projet Paysage - Projet Urbain
c.chabbert@audap.org



Solenne Darricades
Cheffe de projet mobilité & projet urbain
s.darricades@audap.org



Antonia Garcia-Lancesseur, Architecte DPLG
Urbaniste OPQ
Cheffe de projet Projet Urbain
a.garcia-lancesseur@audap.org



Vincent Hély, Géographe
Chef de projet Mobilité & Observation
v.hely@audap.org



Jacques Le Roux, Architecte DPLG
Urbaniste OPQU
Chef de projet Projet Urbain
j.leroux@audap.org



Emmanuelle Rabant, Géographe
Cartographie - Data visualisation
e.rabant@audap.org



Faïch Ruellan, Géographe
Chef de projet Mobilité
f.ruellan@audap.org



Clémence Teulé, Urbaniste - Paysagiste
Cheffe de projet Paysage - Projet Urbain
c.teule@audap.org



Idoia Urruty, Ingénieure paysagiste
Chargée de mission Paysage - Projet Urbain
i.urruty@audap.org

STRATÉGIES URBAINES

COMMUNICATION DOCUMENTATION



Ludovic Réau
Responsable de pôle
l.reau@audap.org



Vincent Bergue
Graphiste
v.bergue@audap.org



Amélie Carrizo
Assistante de production
a.carrizo@audap.org



Maïte Etcharren
Assistante de communication
m.etcharren@audap.org



Florence Josseran
Assistante documentaliste
f.josseran@audap.org

DATA INGÉNIERIE TERRITORIALE



Sébastien Grandjean, Géographe - Urbaniste
OPQU
Responsable de pôle
s.grandjean@audap.org



Antony Baup
Spatial Data Analyst
a.baup@audap.org



Virginie Boillet
Data Expertise territoriale
v.boillet@audap.org



Christelle Ferreira
Statisticienne Data Analyst
c.ferreira@audap.org



Jonathan Fondard
Spatial Data Analyst
j.fondard@audap.org



Maxime Preuilh
Data Développeur
m.preuilh@audap.org



Cécile Velasco
Data Miner - Exploitation
c.velasco@audap.org

Retrouvez l'ensemble des contacts de l'équipe :

WWW http://audap.org/?L_Agence-Equipe


CONTRAT-PROJET D'AGENCE 2020-2025

Le Contrat-Projet d'Agence 2020-2025 donne un nouveau cap et de nouvelles valeurs affirmées (pragmatisme, confiance, dialogue, sens du collectif, capitalisation, mutualisation, ...) pour offrir aux élus et aux services des collectivités un lieu de dialogue neutre et unique ainsi qu'une expertise pluridisciplinaire permettant de traiter à 360° les problématiques de développement des territoires.



DÉCOUVREZ NOS PUBLICATIONS

Chaque semestre l'AUDAP publie ses « **cahiers de l'audap** », diffusés à l'occasion de séminaires thématiques. Chaque cahier défriche un sujet d'actualité avec les acteurs de son territoire.



Avec son format « quatre pages », **In situ**, l'AUDAP décortique tous les trimestres un sujet d'avenir.



Une infographie recto-verso qui met en images et en relation les données du territoires ? C'est le **Data minute** de l'AUDAP !



Dans le cadre des activités de l'Obs-64 : l'Observatoire des Pyrénées-Atlantiques et du sud des Landes, l'AUDAP publie les **Notes de l'Observatoire** et y analyse les dynamiques à l'œuvre dans le territoire !



RESTONS CONNECTÉS !

Retrouvez plus d'informations sur l'AUDAP ainsi que son actualité sur son site Internet :

WWW www.audap.org

Parcourez les données de l'Observatoire partenarial des Pyrénées-Atlantiques et du sud des Landes sur son site Web :

Q www.observatoire-64.org

Inscrivez-vous à la newsletter de l'AUDAP, l'INF'AUDAP, sur son site Internet ou directement via l'URL suivante :

NEWSLETTER <https://cutt.ly/infaudap>

L'AUDAP est présente sur les réseaux sociaux, suivez-nous !

🐦 twitter.com/audap_org

in fr.linkedin.com/company/audap

▶ <https://cutt.ly/youtube-audap>



ON RESTE EN CONTACT ?

Agence d'urbanisme
Atlantique & Pyrénées

Petite Caserne
2, allées des Platanes
BP 628
64106 Bayonne Cédex

Porte J - 3^e étage
4, rue Henri IV
64000 Pau

www.audap.org



Les membres de droit de l'Agence d'urbanisme Atlantique & Pyrénées