

# PROGRAMME PARTENARIAL D'ACTIVITÉS / 2020


DANS LE CADRE DU CONTRAT - PROJET D'AGENCE 2020 - 2025

**Rédaction & conception graphique :**

Denis Caniaux, Marie-Pierre Barré, Amélie Carrizo, Antonia Garcia-Lancesseur, Pascal Gasc, Marc Laclau, Coralie Puyau, Emmanuel Rabant, Ludovic Réau.

Impression : juin 2020

# UN NOUVEL ÉLAN



Ce Programme Partenarial d'Activités 2020 traduit un nouvel élan pour notre Agence d'Urbanisme. Construit collectivement, il affiche une déclaration commune des Membres en posant quatre ambitions mutualisées. La crise sanitaire démontre la force des approches horizontales et transversales sur les approches verticales. Nous devons décroïsonner et dialoguer pour mieux agir ensemble et en cohérence.

L'ambition « Coopération & Cohérence territoriale » est l'expression même du Sens du Collectif qui anime notre Contrat Projet d'Agence. En témoignent les missions d'élaboration de stratégies territoriales à toutes échelles travaillées en mode collaboratif.

« Cohésion, Habitants & Modes de vie » est une ambition centrale. Contrats Locaux de Santé, Évaluations Impact Santé dans le Plan Guide des espaces publics à Pau, étude PLUi et Santé avec l'ARS et la DREAL : le champ de la santé, défriché dès 2019, prend, à la lumière de l'actualité que nous traversons, une résonance toute particulière.

Il nous faut repenser les échelles, le proche et le lointain, le rapport aux polarités, pour réduire les inégalités tant sociales que territoriales. L'ambition « Re-génération, Re-dynamisation & Innovation » nous permet de travailler de concert sur les politiques de revitalisation de nos villes et petites villes pour renforcer notre armature territoriale.

Cette année, les travaux engagés sur la sobriété et la neutralité foncière dans le cadre de l'ambition « Adaptation & Transition » traduisent le besoin de sortir des figures imposées pour partager les éléments du débat et discuter des modalités de mise en œuvre d'objectifs capitaux pour l'aménagement et la construction sur nos territoires.

Je ne peux conclure cet édito sans un mot de remerciements aux nouveaux membres acteurs de la ville et des territoires qui rejoignent notre cercle : ils enrichissent nos travaux et nos échanges.

Plus que jamais, à l'épreuve de cette crise sanitaire et économique, aujourd'hui et pour ce mandat électoral qui s'ouvre, nous, élus en charge de nos territoires, avons besoin de l'Agence d'Urbanisme à nos côtés, pour nous aider à décrypter et construire l'avenir au bénéfice du bien-être de nos concitoyens.



**NATHALIE MOTSCH, PRÉSIDENTE DE L'AUDAP**



## LES MEMBRES DE L'AUDAP AU 1<sup>ER</sup> JANVIER 2020

### EPCI

- Comm. d'agglomération Pau-Béarn-Pyrénées
- Comm. d'agglomération Pays Basque
- Comm. de comm. du Haut-Béarn
- Comm. de comm. de Lacq-Orthez
- Comm. de comm. des Luys-en-Béarn
- Comm. de comm. Nord-Est-Béarn
- Comm. de comm. du Pays de Nay
- Comm. de comm. du Seignanx
- Comm. de comm. de la Vallée d'Ossau

- 1
- 2
- 3
- 4
- 5
- 6
- 7
- 8
- 9



- Syndicat mixte SCoT Pays Basque Seignanx
- Syndicat mixte SCoT du Grand Pau



- Syndicat des mobilités Pays Basque Adour
- Syndicat mixte Pau Béarn Pyrénées Mobilités



- Pôle Métropolitain Pays de Béarn



- DDTM des Pyrénées-Atlantiques
- Conseil départemental des Pyrénées-Atlantiques
- Conseil Régional Nouvelle Aquitaine

### Acteurs des villes et des territoires

- Agence Départementale d'Aide aux Collectivités Locales des Landes
- Habitat Sud Atlantic
- Le Comité Ouvrier du Logement
- Office 64 de l'Habitat
- Pau Béarn Habitat
- Pôle Emploi
- Société d'Équipement des Pays de l'Adour
- Syndicat Mixte Nouvelle Aquitaine Mobilités

### Autres partenariats

- Agence de l'Eau Adour Garonne
- Agence de l'Environnement et de la Maîtrise de l'Énergie
- Agence Régionale de Santé
- Établissements Publics Fonciers Locaux du Pays Basque et du Béarn
- Collectivités espagnoles et structures associées



- Sites de l'Agence d'urbanisme
- Communes sièges des EPCI

Source : IGN-BD Topo ; AUDAP  
 Agence d'urbanisme Atlantique & Pyrénées mai 2020

# SERVIR LES ACTEURS DU GRAND SUD-AQUITAIN

## **QUI SOMMES-NOUS ?**

L'Agence d'urbanisme Atlantique & Pyrénées (AUDAP) est une association loi 1901 créée en 1998. Elle accompagne les collectivités locales dans la définition et la mise en œuvre de leurs projets et de leurs politiques publiques. L'Agence anime des réflexions prospectives, réalise des diagnostics et des études thématiques (habitat, mobilités, aménagement, économie, environnement...), participe à l'élaboration des documents d'urbanisme et de planification (SCoT, PLUi, PLH, PDU...), alimente un observatoire partenarial des évolutions territoriales.

## **AU SERVICE DES TERRITOIRES**

Aujourd'hui, dans un contexte de fortes mutations institutionnelles, économiques, sociales, environnementales et technologiques, il est indispensable de disposer d'une instance locale de dialogue et d'ingénierie pour permettre à chaque territoire de mieux appréhender les transformations sociétales à l'œuvre, pour que chaque territoire puisse trouver sa place et entrer dans une trajectoire de développement durable.

Pour ce faire, l'AUDAP entend s'appuyer sur la force de son ancrage territorial. Ce grand Sud-Aquitain, dessiné par les Pays de l'Adour, est un espace charnière, entre l'Espagne et la France, au carrefour de grandes métropoles européennes, composé de territoires riches de littoraux, de montagnes, de cours d'eau, de plaines, de plateaux, de cultures ; riches de terres agricoles, d'expériences humaines, de projets industriels et de biodiversité.

Sous l'impulsion de son nouveau Contrat - Projet 2020/2025, l'AUDAP a renouvelé son système de gouvernance et s'est ouvert vers de nouveaux membres acteurs de la ville et des territoires. Riche d'une large palette de compétences, d'outils et de ressources, l'AUDAP met son expertise mutualisée au service de ses membres, collectivités et institutions.

## **VOTRE PLATEFORME DE COOPÉRATION TERRITORIALE**

Depuis plus de 20 ans, l'AUDAP offre ainsi à ses membres une plateforme originale d'observation, d'analyse et de dialogue territorial. L'Agence se positionne comme un lieu de coopération et de co-élaboration, ouvert aux acteurs publics du grand Sud-Aquitain qui participe à la fabrique de nos villes et de nos territoires.

# MISE EN ROUTE D'UN NOUVEAU MODÈLE

Dans le cadre du Contrat-Projet d'Agence 2020-2025, un nouveau modèle de Programme Partenarial d'Activités, co-construit avec les membres de l'AUDAP, a été imaginé et validé par l'Assemblée Générale du 04 décembre 2019. L'architecture du programme 2020 se structure dorénavant autour de 4 aspirations : Faire ensemble, dialoguer ; Vivre ensemble ; Co-construire le futur des territoires ; Réduire nos empreintes écologiques sur les territoires. Une cinquième « Agence FORUM » complète l'architecture : on y trouve l'observatoire, la communication, les Lab'Forum, les séminaires et les actions pédagogiques, ...

## LE SOCLE DES INTERVENTIONS

Le Programme Partenarial d'Activités constitue le socle des interventions de l'AUDAP autour des questionnements convergents de ses membres et de leurs projets partagés. Adopté chaque année par l'Assemblée Générale, il constitue l'expression de la volonté des membres de l'agence d'urbanisme de travailler ensemble sur certains sujets.

## LE CTP, ACTEUR CLÉ DANS LA CONSTRUCTION DU PROGRAMME

Le Comité Technique Partenarial (CTP) qui rassemble les représentants techniques des membres de l'Agence est l'instance mandatée par les élus pour assurer la mise en œuvre et le suivi du Contrat-Projet d'Agence. Parmi ses fonctions phares, il y a la construction et le pilotage du Programme d'Activité Partenarial avec l'équipe technique de l'AUDAP.

## CHANGEMENT DE PARADIGME

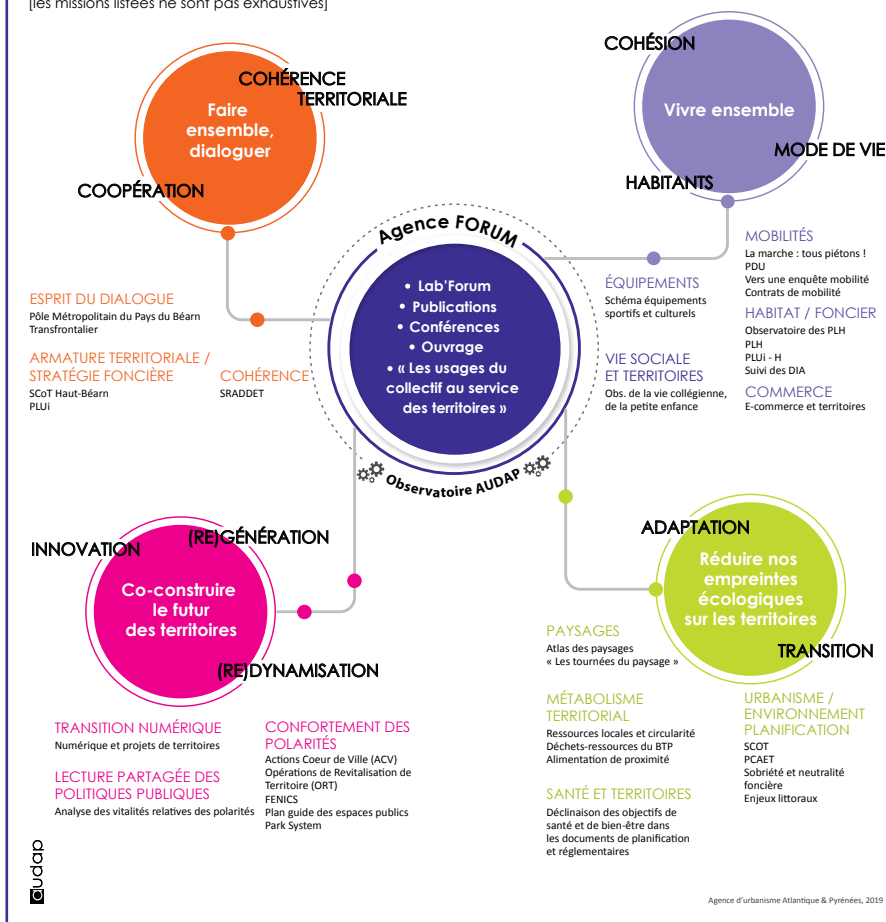
Avec cette nouvelle architecture du Programme Partenarial d'Activités, les membres de l'AUDAP sont à la recherche d'un nouveau modèle de développement de leurs villes et de

leurs territoires qui conjuguent adaptation au changement climatique, cohésion sociale, coopération territoriale, renforcement de l'attractivité et bien-être des habitants.

À l'heure de la crise de la Covid-19, la réorientation des thèmes de travail ou des angles d'approche, est plus que jamais d'actualité. L'Agence avait défriché dès 2019 quelques sujets qui trouvent aujourd'hui un écho dans l'actualité dramatique que nous traversons : Santé, villes et territoires, Numérique et Stratégies Territoriales, Métabolisme territorial (au travers de la gestion des déchets du BTP, mais aussi des prémises de réflexion sur l'agriculture de proximité), Revitalisation territoriale et attractivité des polarités (mise au point d'un Indice de Vitalité Relative...). Le post-Covid-19 doit nous faire creuser ces sillons dégagés, fertiliser ces champs défrichés ; ces nouveaux thèmes devront éclairer nos différents objets de travail.

## Architecture du programme 2020

[les missions listées ne sont pas exhaustives]



## Vers une Agence Forum

Au-delà des Collectivités Territoriales, l'AUDAP offre un Tiers-lieu de confiance à tous les Acteurs qui font la Ville et les Territoires : animateurs de réseaux, acteurs du logement, de la santé, des mobilités, de l'économie... Ce projet d'animation territoriale passe par l'élaboration collective du Programme Partenarial d'Activités, la tenue de clubs des Acteurs de la Ville et des Territoires, plus connus sous le nom de « Lab'Forum », l'organisation de séminaires et de conférences, la publication des Cahiers de l'Audap ou encore l'animation d'un « Blog'Forum », véritable plateforme d'échanges qui offre aux collectivités et aux acteurs locaux la possibilité de partager savoir-faire, actions, innovations et réflexions.

DÉCOUVRIR NOTRE BLOG'FORUM : [HTTP://WWW.AUDAP.ORG/?BLOG\\_FORUM](http://www.audap.org/?BLOG_FORUM)

# LES MISSIONS D'AVENIR

## RENFORCER LA MUTUALISATION ET LA TRANSVERSALITÉ

**Les missions de « mutualisation augmentée » sont l'essence même de l'esprit collectif qui anime le Contrat-Projet d'Agence 2020/2025. Elles illustrent les actions clés de l'AUDAP : défricher, éclairer et décrypter.**

Avec le Comité Technique Partenarial (CTP), l'équipe technique de l'AUDAP travaillera chaque année, dès le mois de juin, à la définition des missions de mutualisation augmentée et de chantiers d'avenir de l'année suivante, parfois dans la continuité de celles de l'année précédente.

### LES PREMIERS PAS RÉUSSIS DE LA MUTUALISATION AUGMENTÉE ET DES MISSIONS D'AVENIR

Le CTP du 21 janvier 2020 a souligné la pertinence du choix des sujets de Mutualisation Augmentée traités en 2019. Ils se sont révélés stratégiques de l'avis de tou(te)s pour l'avenir des territoires : que ce soit le Numérique ou le Transfrontalier, l'approche partagée des paysages ou la promotion de la marche, la question des déchets inertes du BTP ou la lecture des dynamiques territoriales, ou encore les nouveaux enjeux de l'observation territoriale.

### UN NOUVEL ATOUT POUR LES COLLECTIVITÉS LOCALES


Pour 2020, six missions ont été retenues. Pour certaines comme la marche, la tournée des paysages ou

encore l'indice de vitalité relative il a été souhaité de faire une « saison 2 » afin d'approfondir la réflexion. Pour d'autres il s'agit de sujets d'avenir aux enjeux d'actualité comme peuvent l'être la sobriété foncière ou encore le métabolisme territorial qui s'imposent comme une évidence pour guider la transition écologique.

Rappelons que l'objectif défini collectivement dans le Contrat-Projet d'Agence 2020/2025 est bel et bien de renforcer la mutualisation et la transversalité autour de problématiques et d'enjeux partagés, portés par le plus grand nombre possible de membres et à leur initiative, afin qu'entre eux se nouent des espaces de dialogue territorial et inter-institutionnel.

Aussi, construire des missions mutualisées sur des sujets d'avenir pour nos territoires constitue un atout pour chaque collectivité locale membre de l'Agence. Pour chaque mission, les éléments de plus-value qui relèvent d'une dimension reproductible, transposable ou d'un enseignement partageable entre les membres de l'AUDAP sont identifiés.





## ZOOM SUR LES MISSIONS DE MUTUALISATION 2020

### La marche, tous piétons !

La marche est un peu la grande oubliée des politiques de mobilité malgré les multiples atouts. L'Agence a engagé un cycle de travail sur deux ans pour investir et promouvoir le sujet.

[ALLER PLUS LOIN RENDEZ-VOUS PAGE 13](#)

### Tournée des paysages (année 2)

Le paysage, quel que soit le type de territoire, du très urbain au très rural, du littoral aux montagnes, est un élément essentiel dans les démarches de projet, clé de lecture indispensable à l'approche environnementale.

### Sobriété et neutralité foncière

Pour construire une culture commune sur le « Zéro Artificialisation Nette » (ZAN), partager ses problématiques, et appréhender les pistes (publiques, privées, ...) utiles à la recherche de cet objectif systémique, l'Agence met en œuvre des temps de travail entre ses membres pour partager les définitions et mutualiser la connaissance et les réflexions.

### Métabolisme territorial

L'Audap mène, depuis plusieurs années, des missions partenariales consacrées aux « ressources naturelles » : l'eau pluviale, les déchets inertes du BTP et récemment, l'alimentation. Aujourd'hui elle constate la nécessité d'avoir une vision plus transversale sur ces sujets.

[ALLER PLUS LOIN RENDEZ-VOUS PAGE 15](#)

### Numérique et territoire

Avec le déploiement en cours du très haut débit sur l'ensemble du territoire, la transition numérique peut être un puissant levier de la transition écologique et énergétique pour les collectivités territoriales. L'enjeu est que les territoires en tirent une plus-value à leur bénéfice.

### Indice de Vitalité Relative - IVR (année 2)

Processus et polymorphe, le phénomène de dévitalisation territoriale s'observe nationalement : le périmètre d'intervention de l'AUDAP n'y fait pas exception. Inscrite dans une logique d'action et de convergence des politiques publiques, la réalisation de cette mission permet aux partenaires d'identifier les territoires les plus marqués par ce phénomène.

[ALLER PLUS LOIN RENDEZ-VOUS PAGE 17](#)

# COOPÉRATION, COHÉRENCE TERRITORIALE

## FAIRE ENSEMBLE, DIALOGUER

**La reconfiguration territoriale avec l'émergence de territoires XXL, de nouveaux périmètres intercommunaux et d'espaces de projets ou de coopération nous oblige à renouveler nos pratiques, nos méthodes et nos approches pour faire mieux ensemble et davantage dialoguer.**

### ÉCHELLE INTRA-TERRITORIALE

L'AUDAP participe à l'élaboration de démarches de projets intercommunaux, comme le SCoT du Haut-Béarn, de la Vallée d'Ossau ou comme les PLUi des Luys-en-Béarn, de Nord-Est-Béarn ou les PLUi du Pays Basque intérieur.

L'Agence participe également à l'émergence de projets à l'échelle des Pôles territoriaux de l'Agglomération Pays Basque. L'animation des ateliers et des séminaires en mode design favorise le dialogue et l'implication dans des démarches co-construites, vecteurs de réussite des projets.


Cette coopération permet à la fois de mieux se connaître et donc de se comprendre, de mettre en place des coopérations, et d'élaborer des projets. En tant qu'outil du dialogue, l'AUDAP joue pleinement son rôle de tiers de confiance.

### ÉCHELLE INTER-TERRITORIALE

L'Agence accompagne ses partenaires dans le dialogue interterritorial qu'il soit en lien avec les collectivités espagnoles, entre les intercommunalités au sein d'un schéma de cohérence territoriale ou au sein du Pôle Métropolitain du Pays de Béarn, ou encore à l'échelle du grand Sud Aquitain dans le cadre du dialogue territorial que la Région Nouvelle-Aquitaine souhaite initier.



Les élus du Haut-Béarn ont sollicité l'Agence, en 2019, pour les accompagner à définir un « Projet collectif d'Aménagement et de Développement Durables » qui a l'ambition d'être une vision politique partagée des trajectoires dans lesquelles ils souhaitent inscrire le Haut-Béarn d'ici 2040.  
Crédits photo : AUDAP



# 3 COHÉSION, HABITANTS, MODES DE VIE

## VIVRE ENSEMBLE

**Prendre en compte le bien-être des habitants en répondant à leurs aspirations, en interrogeant leurs modes de vie, en favorisant les liens sociaux, économiques, culturels, sportifs, en réduisant les inégalités qu’elles soient sociales ou spatiales et en considérant la situation des plus fragiles sont autant d’enjeux à relever pour vivre ensemble.**

### L’HABITAT ET L’HABITER AU CŒUR DU VIVRE ENSEMBLE

Éviter les ségrégations spatiales, anticiper les réserves foncières, observer pour mieux éclairer et aider à la décision sont autant d’enjeux contenus dans les missions habitat que l’AUDAP porte en 2020 dans le cadre d’observatoires de l’habitat, de l’observatoire du social ou de suivi des DIA. Dans l’habiter, l’Agence travaille à l’élaboration de schémas d’équipements culturels et sportifs qui doivent répondre au bien-être des habitants. Toujours dans cet objectif, l’AUDAP ouvre le champ essentiel de la santé avec la mission Contrat Local de Santé de l’Agglomération paloise, l’Évaluation Impact Santé du plan guide des espaces publics sur Pau ou encore une étude DREAL/ARS sur les PLUi et les approches « santé/bien-être ».

### LES MODES DE VIE COMME CLÉ DE LECTURE

Comprendre les modes de vie, c’est imaginer des manières de faire plus collaboratives, aller à la rencontre du terrain, de ses acteurs, révéler des évolutions de comportement. « Marcher » dans diverses situations,

dans une zone commerciale, dans un village en Béarn, proposer des enquêtes qualitatives auprès des acteurs, sont des illustrations de la préoccupation grandissante que l’Agence a de considérer l’habitant (parfois l’usager) et l’évolution de ses pratiques. Comprendre des modes de vie, c’est aussi s’intéresser aux habitants non permanents du territoire, aux touristes qui y viennent, qu’ils possèdent une résidence secondaire ou qu’ils soient hébergés dans un meublé touristique. C’est en comprendre les dynamiques pour agir au besoin pour ne pas exacerber les inégalités.

L’approche des mobilités par l’Agence a séduit les territoires landais qui, par l’ADACL 40, ont saisi l’AUDAP pour une mission d’approche stratégique, préfiguration d’un dialogue inter-territorial.



La démarche d'élaboration du 4<sup>e</sup> PLH du Seignanx a été lancée et animée par l'AUDAP. La mobilisation de l'ensemble des acteurs de l'Habitat a été forte (élus, techniciens, promoteurs, bailleurs, associations...).

Credits photo : AUDAP

## Zoom sur ... La marche, tous piétons !



**Tous piétons ! Affirmé telle une réalité : tout le monde marche. Posé comme un projet : en faire une manière de se déplacer confortable, efficace, désirée... Et pourtant, le sujet de la marche est encore le grand oublié des politiques de mobilité malgré les multiples domaines où ses atouts sont démontrés. Dans le cadre de ses missions mutualisées, l'Agence et quatre de ses membres (Syndicat des mobilités Pays Basque – Adour, Syndicat Mixte Pau Béarn Mobilités, Communauté de communes du Seignanx et Communauté de communes du Pays de Nay) ont engagé un cycle de travail en deux ans pour investir le sujet.**

**En 2020, le travail se poursuit : quelques piétons volontaires seront suivis, voire filmés, pour étudier leur cheminement dans l'espace public, de manière à compléter finement le diagnostic ; des pistes de solutions pour répondre aux six enjeux seront mis en avant ; enfin, un séminaire permettra de restituer les résultats et les pistes d'actions aux élus.**

# ADAPTATION, TRANSITION

## RENDRE NOS EMPREINTES SOUTENABLES

**Dérèglement climatique, montée des inégalités, effondrement de la biodiversité, épuisement des ressources naturelles : comment repenser nos modèles pour garantir à la fois le bien-être de nos concitoyens et que nos empreintes soient un héritage et pas un fardeau ? Comment « manager » la transition écologique pour mieux penser le local tout en s'adaptant aux contraintes climatiques ?**

### REPENSER NOS MODÈLES

Premières empreintes que l'humanité laisse sur l'environnement, ce sont les façons dont elle occupe l'espace. En 2020, l'AUDAP mène plusieurs missions pour avancer collectivement sur cet enjeu, qu'il s'agisse de constats avec l'observation de l'évolution de l'occupation des sols ou de réflexions partagées sur la sobriété et la neutralité foncières. Seconde empreinte, la manière dont nous utilisons les ressources. L'Agence mène des travaux à travers des approches de type métabolisme territorial ou encore d'économie circulaire pour mieux penser et préserver les ressources.

### S'ADAPTER AU CHANGEMENT CLIMATIQUE

Les PCAET, que l'AUDAP accompagne, participent de l'atténuation au changement climatique et obligent à de nouvelles approches plus transversales notamment par leur volet développement des énergies renouvelables et maîtrise de la consommation d'énergie. L'Agence est aussi sollicitée sur le suivi et l'évaluation de l'Agenda 21 du Conseil départemental des Pyrénées-Atlantiques. Elle participe à la sensibilisation à l'adaptation au

changement climatique : en identifiant des réalisations sur le Sud aquitain pour permettre leur répliquabilité, en co-organisant un séminaire sur les enjeux de l'adaptation en lien avec l'eau. Enfin, l'Agence accompagne ses membres sur des réflexions liées aux enjeux littoraux.

### EXPÉRIMENTER ET TESTER DE NOUVELLES APPROCHES

L'adaptation au changement climatique transcende les thématiques classiques de l'urbanisme. Ainsi, le partage d'une lecture des enjeux de paysage à travers un Atlas (des Pyrénées-Atlantiques) ou une réflexion sur un Parc Naturel Régional (Pays Basque) peuvent s'extraire des seuls cadres réglementaires, pour expérimenter des projets inclusifs qui réconcilient nécessité de développement et respects des identités locales. De même, la mise en œuvre des plans de déplacements urbains permet notamment de tester à la petite échelle les orientations générales et de pousser des actions concrètes dans nos espaces de vie du quotidien, contribuant de l'équilibre de l'ensemble du système.



« C'est à l'échelle du territoire, celle où se ressentent le plus les impacts climatiques, que de multiples acteurs publics, privés et associatifs se réorganisent déjà pour s'adapter aux nouvelles réalités climatiques » - par Guillaume Simonet lors de la conférence des Cahiers de l'Audap « Le Changement [climatique], c'est maintenant » le 29 mai 2019

## Zoom sur ... Le métabolisme territorial



L'AUDAP mène, depuis plusieurs années, des missions partenariales consacrées aux « ressources naturelles » : l'eau pluviale, les déchets inertes du BTP et récemment, l'alimentation. Aujourd'hui, elle constate la nécessité d'avoir une vision plus transversale sur ces sujets, concernant une grande diversité d'acteurs. Car comment réduire nos empreintes écologiques si ce n'est par une approche plus systémique de la gestion des ressources ? Des axes de progrès se trouvent notamment dans le concept de métabolisme territorial, entendu comme « l'ensemble des flux d'énergie et de matière permettant le fonctionnement des villes » (Sabine Barles 2015). Initiés en 2019 sur le sujet de la santé, des « Lab'Forum » seront dédiés en 2020 à ce sujet pour favoriser les échanges entre acteurs de la ville et des territoires et tenter de passer du concept à la traduction concrète.

# (RE)GÉNÉRATION, (RE)DYNAMISATION, INNOVATION

## CO-CONSTRUIRE LE FUTUR DES TERRITOIRES

**Les polarités quelles que soient leurs natures sont les points vitaux de nos territoires. Les renforcer et les conforter est essentiel. Des projets urbains pour les quartiers, aux démarches intégrées entre habitat, économie et commerce pour les villes et les villages, en passant par la prise en compte des connexions physiques et numériques, tels sont les enjeux de régénération, de redynamisation et d'innovation de nos territoires.**

### **PARTAGER UNE LECTURE DES PROCESSUS ET DES DYNAMIQUES**

L'AUDAP a engagé une lecture partagée de la vitalité relative des territoires et des polarités, qu'elle va compléter par des réflexions collectives sur la convergence des politiques publiques notamment en matière de revitalisation. L'Agence participe depuis plusieurs années à des dispositifs d'observation de l'immobilier d'entreprises, des tableaux de bord de l'économie et de l'emploi ainsi que de suivi des dynamiques commerciales dans l'objectif d'aider à la décision en matière de renforcement des centralités économiques et commerciales. En 2020, plus spécifiquement, l'AUDAP participe à l'évaluation du FISAC dans le cadre de l'Opération Collective en milieu urbain du centre-ville de Pau.

des espaces ? Sur quels référentiels pouvons-nous travailler ? En 2020, l'AUDAP élabore des plans guide, des orientations d'aménagement sur des sites de projet, dans les villages, au cœur des espaces économiques et autour des pôles d'échanges. L'échelle de l'espace public comme levier de redynamisation y occupe une place centrale. Des formes de construction de projet plus collective y sont expérimentées. Toutes les mobilités et leur articulation avec l'urbanisme sont également au cœur de la co-construction du futur de nos territoires.

### **L'ÉCHELLE DE L'ESPACE PUBLIC**

Comment requalifier nos centralités historiques, près d'une gare, dans un village du Pays Basque ou au cœur du centre-ville de Pau ? Comment associer les acteurs pour créer des synergies ? Comment associer plus largement les habitants à la conception





Atelier « Collectif et centre-ville • centre-bourg » mené lors de la célébration des 20 ans de l'AUDAP, le 04/07/19, quartier du Hébas, Pau - Crédits photo : Luc Médtrinal

## Zoom sur ... L'Indice de Vitalité Relative



Processus multifacette et polymorphe, le phénomène de dévitalisation territoriale s'observe nationalement ; localement nos territoires n'y font pas exception. Les membres de l'AUDAP ont décidé de travailler à une lecture partagée de ces dynamiques. En 2019, une méthode basée sur la vitalité relative été développée pour y parvenir. Cette méthode a permis d'élargir la focale en s'intéressant à l'ensemble des situations, des communes les plus dévitalisées aux plus actives. En 2020, les membres ont décidé de mener des réflexions sur les politiques publiques pour répondre au mieux aux problématiques rencontrées.

# AGENCE FORUM, ÉCHANGER, OBSERVER

## METTRE EN DIALOGUE ET PARTAGER LA CONNAISSANCE

**Offrir un lieu d'échanges et se positionner comme une « agence forum » est l'une des ambitions majeures du Contrat-Projet d'Agence 2020-2025. Écouter, animer et partager les réflexions entre élus, professionnels et acteurs de l'aménagement, seront désormais priorités pour aider à faire naître et déployer des projets d'intérêt général et des politiques publiques. Aussi, pour apporter une connaissance précise de nos territoires d'intervention et des thématiques, l'AUDAP s'appuiera sur l'observatoire partenarial et identifiera les enjeux et les dynamiques, à travers la récolte et l'analyse de datas. L'Agence réalisera en parallèle des publications, enrichira son site Internet et organisera des conférences ou webinaires pour alimenter les réflexions et les travaux de l'Agence puis renseigner au mieux les décideurs et leurs services.**

### LES LAB'FORUM : NOUVEAUX ESPACES DE RÉFLEXIONS DES ACTEURS DE LA VILLE ET DES TERRITOIRES

Le concept du Lab'Forum a été mis à l'essai avec succès par deux fois en 2019 sur le thème « santé, ville et territoire ». Pour 2020, l'expérimentation sera poursuivie au travers de sujets comme le numérique pour engager notamment une réflexion globale et transversale intégrant pleinement le numérique dans les stratégies de développement et d'aménagement des collectivités territoriales, ou le thème de l'alimentation durable et territoriale au Pays Basque et en Béarn ou encore sur le concept de métabolisme territorial.

### LES PUBLICATIONS 2020

En 2020, les sites Internet [audap.org](http://audap.org) et [observatoire-64.org](http://observatoire-64.org), seront régulièrement enrichis de nouveaux contenus (actualités, études, repères du mois, ...) et l'agrégation de nouveaux jeux de datas et outils d'analyse

interactifs (cartes dynamiques et indicateurs en datavisualisation, ...).

Publication phare de l'Agence, les Cahiers de l'Audap feront l'objet d'une édition spéciale de type « hors-série ». Dans un monde en mutation et en écho à la période post-covid-19, il sera consacré à une réflexion ouverte sur les enjeux de demain et sera un vecteur de sensibilisation des nouveaux élus sur cette période de transition écologique, digitale et sociale que connaissent nos territoires.

Par ailleurs, pour continuer à éclairer la connaissance de nos territoires et à jouer un rôle de sentinelle, l'AUDAP éditera de nouveaux numéros issus des lignes de publication, Data Minute et In Situ, en lien avec nos partenaires (ORS, Pôle Emploi, etc.) : les personnes âgées, la qualité de l'air, les demandeurs d'emploi, le lien santé et urbanisme, l'alimentation de proximité.




1<sup>er</sup> Lab'Forum organisé le 16/05/19 sur le thème de la santé, salle Bakia au Conseil départemental, Bayonne.  
Crédits photo : AUDAP

## CÔTÉ OBSERVATOIRE

L'AUDAP mettra en œuvre des moyens importants pour réussir la mue de l'Observatoire partenarial engagée en 2019. La mutualisation de la donnée, son administration et sa mise à disposition permettront, dans l'intérêt de ses membres, un premier niveau d'analyse robuste. En parallèle, des groupes thématiques de travail (habitat, foncier, loyer, fiscalité, PLU, mobilité, commerce, etc.) permettront d'identifier collectivement les besoins et compétences.

Enfin, des méthodes d'expertise et de qualification de données spécifiques seront développées comme par exemple l'Observatoire départemental des loyers, l'analyse du jeu de données « Demandes de Valeurs Foncières », etc.



# TABLEAU PRÉVISIONNEL DES MISSIONS 2020 (1/2)

## LE RÉCAP'

Les missions 2020	Membre(s)*	Pôle(s)**
<b>A - COOPÉRATION, COHÉRENCE TERRITORIALE : Faire ensemble, dialoguer</b>		
<b>A1 - Projets transfrontaliers</b>		
a - Développement du dialogue transfrontalier	État, CD64, CAPB	Direction/PDT
b - Pays Basque/Stratégie de Coopération Transfrontalière	CAPB	Direction
<b>A2 - Dialogue et Stratégies territoriales</b>		
a - Nouvelle Aquitaine/Faire vivre le SRADDET	RNA	PDT
b - Nouvelle Aquitaine/Stratégie foncière	RNA	Direction/PDT
c - Nouvelle-Aquitaine/Contrat de mobilité Béarn	RNA	SU
d - Pays de Béarn/Plan de Mobilités	PMPB	SU
e - Pays de Béarn/Fonctionnement Territorial	PMPB	PDT
f - Grand Pau/Évaluation du Scot	SMGP	PDT / DIT
g - Pays Basque/Accompagner les projets des "Pôles territoriaux"	CAPB	Direction/SU
h - Syndicats des Mobilités/Échanges inter-syndicats (Protocole d'enquête mobilité, PDE, Mobilité estivale, ...)	Partenariat	SU
<b>A3 - Projet de territoires et de planification</b>		
a - Pays Basque / PLUI intérieurs - Délibérations de prescription (lien démarches sectorielles)	CAPB	SU/PDT
b - Haut-Béarn / Projet de Territoire & SCoT	CCHB	PDT
c - Luys en Béarn / Accompagnement Réflexions intercommunales (Projet de Territoire, Planification, Habitat)	CCLB	PDT
d - Nord-Est-Béarn/PLUI NEB et Ousse Gabas (AMo)	CCNEB	PDT
e - Vallée d'Ossau/SCoT (AMo)	CCVO	Direction/PDT
f - Pays Basque Seignanx/AMo et Démarches dans la perspective du PADD	SMPBS	PDT
<b>B - COHÉSION, HABITANTS, MODES DE VIES : vivre ensemble</b>		
<b>1 - La marche : tous piétons !</b>	<b>Partenariat</b>	<b>SU</b>
<b>B1 - Habitat - Foncier/Social</b>		
a - Observatoire Local des Loyers - OLL (Dispositif national)	Partenariat	DIT
b - Observatoire de l'Immobilier du Sud-Ouest - OISO	Partenariat	DIT
c - Nouvelle-Aquitaine/Observatoire du logement étudiant (CROUS)	RNA	DIT/PDT
d - Pyrénées-Atlantiques/Suivi & Mise en œuvre du Schéma départemental des Gens du Voyage (accompagnement)	CD64	DIT
e - Pyrénées-Atlantiques/Politique Habitat	CD64	PDT
f - Pays Basque/Études Habitat (Observatoire, Meublés touristiques, ...)	CAPB	PDT
g - Pau Béarn Pyrénées/Études Habitat (Observatoires)	CAPBP	PDT
h - Pays de Nay : Diagnostic Habitat	CCPN	PDT
i - Pays Basque/Observatoire des structures foncières et des usages des sols	CAPB	DIT
j - Seignanx/Observatoire de l'habitat et du foncier	CCSx	PDT

k- État/Suivi DIA	État	SU
l- Pays Basque et Pau Béarn Pyrénées/Observatoire du champ du social	CAPB/CAPBP	DIT
<b>B2 - Territoires - Villes et enjeux spécifiques</b>		
a - Pyrénées-Atlantiques/Fiscalité	CD64	DIT/PDT
b - Pyrénées-Atlantiques/Tourisme	CD64	DIT/PDT
c - Pays de Nay/Mission Commerce (+ Schéma cyclable)	CCPN	PDT
d - Pays Basque Seignanx/Urbanisme commercial	SMPBS	PDT
<b>B3 - Équipements - Services</b>		
a - Pyrénées-Atlantiques/Observatoire de la vie collégienne	CD64	DIT
b - Pyrénées-Atlantiques/Observatoire de la petite enfance	CD64	DIT
c - Pays Basque/Schéma des équipements sportifs	CAPB	PDT/SU
d - Pau Béarn Pyrénées/Contrat Local de Santé	CAPBP	PDT/Direction
<b>B4 - Mobilité</b>		
a - Pyrénées-Atlantiques/Mobilité - Mission vélo	CD64	DIT
b - Pays Basque Adour/Schémas de covoiturage et d'autopartage	SMPBA	SU
c - Pau Béarn Pyrénées Mobilités/Jalonnements des itinéraires vélo/Stationnement vélo	SMPBPM	SU
d - Landes/Vers un Plan de Mobilité	ADACL 40	SU
<b>C - ADAPTATION, TRANSITION : Rendre nos empreintes soutenables</b>		
1 - Sobriété et neutralité foncière	Partenariat	SU/PDT
2 - Tournée des Paysages (année 2)	Partenariat	SU
3 - Métabolisme territorial (Ressources locales et circularité - Déchets ressources du BTP - Alimentation de proximité)	Partenariat	SU/Direction
<b>C1 - Environnement - Transition énergétique - Paysage</b>		
a - Adaptation au changement climatique : Désimperméabilisation, eau et urbanisme	État	SU
b - Nouvelle-Aquitaine Benchmark Réalisations d'adaptation au changement climatique	RNA	PDT
c - Pyrénées-Atlantiques/Atlas des Paysages	CD64	SU
d - Pyrénées-Atlantiques/Agenda 21	CD64	DIT
e - Pays Basque/PCAET- Observation et Évaluation	CAPB	PDT
f - Luys en Béarn/PCAET (Amo) et Zones de développement des ENR	CCLB	PDT/SU
g - Pays Basque Seignanx/Évolution de l'occupation des sols	SMPBS	DIT/PDT
h - Pays Basque Seignanx/Approche paysagère du littoral	SMPBS	SU/PDT
i - Santé et documents d'urbanisme	ARS	PDT/Direction
<b>C2 - Mobilité</b>		
a - Pays Basque Adour/Vers l'approbation et l'observation du Plan de déplacements	SMPBA	SU
b - Pays Basque Adour/Déclinaison locale du Plan de déplacements (méthodes et expérimentations)	SMPBA	SU
c - Pau Béarn Pyrénées Mobilités/Vers l'approbation et l'observation du PDU	SMPBPM	SU
<b>D - (RE)GÉNÉRATION, (RE)DYNAMISATION, INNOVATION : co-construire le futur des territoires</b>		
1 - Numérique & Territoire	Partenariat	PDT
2 - Indice de Vitalité Relative - IVR (année 2)	Partenariat	PDT
<b>D1 - Territoires - Sites</b>		
a - Nouvelle-Aquitaine/Port de Bayonne	CD64	SU
b - Pyrénées Atlantiques/Fenics	CAPB/RNA	SU
c - Pays Basque/Diagnostic- Enjeux paysages (PNR Montagne Basque, PLUi)	CAPB	SU
d - Pays Basque/PLUi Côte Basque Adour	CAPB	SU
e - Pays Basque/Centre Européen de Fret	CAPB	Direction

# TABLEAU PRÉVISIONNEL DES MISSIONS 2020 (2/2)

## LE RÉCAP'

Les missions 2020	Membre(s)*	Pôle(s)**
f - Pau Béarn Pyrénées/Park System	CAPBP	SU
g - Pau Béarn Pyrénées/Plan guide des espaces publics du centre-ville	CAPBP	SU
h - Luys en Béarn/PLUi Ouest (Patrimoine) et ZAE Ayguelongue	CCLB	SU
i - Seignanx/Études urbaines	CCSx	SU
<b>D2 - Habitat - Économie - Commerce</b>		
a - Pays Basque et Pau Béarn Pyrénées/Observatoires de l'immobilier d'entreprises	CAPB/CAPBP	DIT
b - Pays Basque/Tableau de bord de l'économie et de l'emploi	CAPB	DIT
c - Pays Basque/Observatoire du commerce	CAPB	PDT
d - Pau Béarn Pyrénées/Appui à la mise en œuvre du dispositif ORT & Dispositif FISAC	CAPBP	PDT
e - Nord-Est-Béarn/Appui à la mise en œuvre du dispositif ORT	CCNEB	PDT
<b>D3 - Mobilité</b>		
a - RER Basque - Articulation Urbanisme/Mobilité	RNA/SMPBA	SU
b - Urbanisme & Mobilité en débat	SMPBA	SU
c - Pau Béarn Pyrénées Mobilités/Articulation Urbanisme Mobilité (lieux intermodalités et axes structurants)	SMPBPM	SU
<b>D4 - Innovation</b>		
a - Appui Direction Numérique : Interfaçage et outils web/ Actualisation consommation foncière	CAPBP	DIT
<b>E - AGENCE FORUM / OBSERVATOIRE AUDAP</b>		
<b>E1 - Lab'Forum « Acteurs de la ville et des Territoires »</b>		
a - Territoire et besoins des entreprises	Partenariat	Direction
b - Numérique et développement des territoires	Partenariat	Direction
c - Culture et territoire	Partenariat	Direction
<b>E2 - Communication - Valorisation - Diffusion</b>		
a - Site internet, InfAudap	Partenariat	COM-DOC
b - Cycle des cahiers de l'Audap (publication et conférence)	Partenariat	COM-DOC/Direction
c - Data Minute, In Situ	Partenariat	COM-DOC
d - Actions pédagogiques et évènementiels (Sensibilisation des élus)	Partenariat	COM-DOC
e - 20 ans d'Agence / Ouvrage "Les usages du collectif au service des territoires"	Partenariat	COM-DOC
<b>E3 - Observatoire AUDAP</b>		
a - Développement et intégration des données numériques et de l'information géographique	Partenariat	DIT
b - Groupes thématiques : habitat, foncier, loyer, fiscalité, PLU, mobilité, commerce, etc.	Partenariat	DIT
c - Méthodes d'expertise et de qualification de données spécifiques (Obs. départemental des loyers, DVF, RPLS, ...)	Partenariat	DIT
d - Refonte de l'architecture de l'observatoire	Partenariat	DIT



**LE PROGRAMME D'ACTIVITÉ PARTENARIAL  
CONSTITUE LE SOCLE DES INTERVENTIONS DE  
L'AUDAP AUTOUR DES QUESTIONNEMENTS  
CONVERGENTS DE SES MEMBRES ET DE LEURS  
PROJETS PARTAGÉS. ADOPTÉ CHAQUE ANNÉE PAR  
L'ASSEMBLÉE GÉNÉRALE, IL CONSTITUE L'EXPRES-  
SION DE LA VOLONTÉ DES MEMBRES DE L'AGENCE  
D'URBANISME DE TRAVAILLER ENSEMBLE SUR  
CERTAINS SUJETS.**

**\* Membre(s) :**

*cf p.4 - ADACL40 : Agence Départementale d'Aide Aux Collectivités Locales des Landes ;  
ARS : Agence régionale de santé ; CAPB : Communauté d'Agglomération Pays Basque ;  
CAPBP : Communauté d'Agglomération Pau Béarn Pyrénées ; CCHB : Communauté  
de Communes du Haut-Béarn ; CCLB : Communauté de Communes du Haut-Béarn ;  
CCNEB : Communauté de Communes des Luys en Béarn ; CCPN : Communauté de  
Communes du Pays de Nay ; CCSx : Communauté de Communes du Seignanx ; CCVO :  
Communauté de Communes de la Vallée d'Ossau ; CD64 : Conseil départemental des  
Pyrénées-Atlantiques ; RNA : Région Nouvelle-Aquitaine ; ETAT : Direction départemen-  
tale des territoires et de la mer des Pyrénées-Atlantiques ; Partenariat (au moins deux  
membres associés à la mission) ; PMPB : Pôle Métropolitain Pays de Béarn ; SMGP :  
Syndicat Mixte du Grand Pau ; SMPBA : Syndicat des Mobilités Pays Basque Adour ;  
SMPBPM : Syndicat Mixte Pau Béarn Pyrénées Mobilités ; SMPBS : Syndicat Mixte du  
SCoT Pays Basque Seignanx.*

**\*\* Pôle(s)**

*cf organigramme p.24-25 - COM-DOC : Pôle Communication - Documentation ; DIT :  
Pôle Data Ingénierie Territoriale ; PDT : Pôle Projets de Territoires ; SU : Pôle Stratégies  
Urbaines*

## VOS CONTACTS À L'AGENCE

### PROJETS DE TERRITOIRES



**Marc Laclau**, Économiste  
Responsable de pôle  
m.laclau@audap.org



**Marion Audouin**, Urbaniste OPQU  
Cheffe de projet Habitat & Modes de Vie  
m.audouin@audap.org



**Marion Chaboussie**, Urbaniste  
Cheffe de projet Planification  
m.chaboussie@audap.org



**Marion Dussarrat**, Urbaniste  
Cheffe de projet Économie Territoriale  
& Commerce  
m.dussarrat@audap.org



**Cécile Gallato**, Géographe  
Cheffe de projet Environnement - Transition  
énergétique  
c.gallato@audap.org



**Hélène Larralde**, Géographe - Urbaniste OPQU  
Chargée de mission Planification  
h.larralde@audap.org



**Maylen Thoumire-Acelay**, Urbaniste  
Cheffe de projet Planification & Tourisme  
m.thoumire-ancelay@audap.org



**Pascal Gasc**, Géographe - Urbaniste  
Réfèrent Stratégie & Planification territoriales  
p.gasc@audap.org



**Léa Andreu**, Urbaniste  
Chargée de mission Transition Territoriale  
l.andreu@audap.org



**Alexandra Guison**, Géographe - Urbaniste  
Chargée de mission Habitat & Modes de Vie  
a.guison@audap.org



**Hugo Grandjean**, Urbaniste  
Chargé de mission Stratégie & Planification  
territoriales  
h.grandjean@audap.org



**Eyméric Pauly**, Économiste  
Chargé de mission Économie & Intelligence  
Territoriale  
e.pauly@audap.org

### SECRETARIAT GÉNÉRAL



**Denis Caniaux**  
Directeur général  
d.caniaux@audap.org



**Marc Trinqué**  
Directeur de projets  
auprès de la direction générale  
m.trinque@audap.org



**Farida Gourgang**  
Assistante de direction  
f.gourgang@audap.org



**Anne Lafargue**  
Chargée du secteur administratif  
et financier  
a.lafargue@audap.org



**Marie-Pierre Barré**, Architecte Urbaniste  
Responsable de pôle  
m.barre@audap.org



**Solenne Darricades**  
Cheffe de projet mobilité & projet urbain  
s.darricades@audap.org



**Antonia Garcia-Lancesseur**, Architecte DPLG  
Urbaniste OPQ  
Cheffe de projet Projet Urbain  
a.garcia-lancesseur@audap.org



**Emmanuelle Rabant**, Géographe  
Cartographie - Data visualisation  
e.rabant@audap.org



**Clémence Teulé**, Urbaniste - Paysagiste  
Cheffe de projet Paysage - Projet Urbain  
c.teule@audap.org



**Jacques Le Roux**, Architecte DPLG  
Urbaniste OPQU  
Chef de projet Projet Urbain  
j.leroux@audap.org



**Faïch Ruellan**, Géographe  
Chef de projet Mobilité  
f.ruellan@audap.org



**Frédéric Véron**, Paysagiste  
Chef de projet - projet urbain & paysage  
f.veron@audap.org



**Vincent Bottelin**, Urbaniste  
Chargé de mission Mobilité  
v.bottelin@audap.org

### STRATÉGIES URBAINES



## COMMUNICATION DOCUMENTATION



**Ludovic Réau**  
Responsable de pôle  
l.reau@audap.org



**Amélie Carrizo**  
Assistante de production  
a.carrizo@audap.org



**Maïte Etcharren**  
Assistante de communication  
m.etcharren@audap.org



**Florence Josseran**  
Assistante documentaliste  
f.josseran@audap.org

## DATA INGÉNIERIE TERRITORIALE



**Sébastien Grandjean**, Géographe - Urbaniste  
OPQU  
Responsable de pôle  
s.grandjean@audap.org



**Virginie Boillet**  
Data Expertise territoriale  
v.boillet@audap.org



**Cécile Velasco**  
Data Miner - Exploitation  
c.velasco@audap.org



**Antony Baup**  
Spatial Data Analyst  
a.baup@audap.org



**Thomas Dal Farra**  
Data Analyst  
t.dalfarra@audap.org



**Jonathan Fondard**  
Spatial Data Analyst  
j.fondard@audap.org



**Maxime Preuilh**  
Data Développeur  
m.preuilh@audap.org

Retrouvez l'ensemble des contacts de l'équipe :

**WWW** [http://audap.org/?L\\_Agence-Equipe](http://audap.org/?L_Agence-Equipe)

## CONTRAT-PROJET D'AGENCE 2020-2025

Le Contrat-Projet d'Agence 2020-2025 donne un nouveau cap et de nouvelles valeurs affirmées (pragmatisme, confiance, dialogue, sens du collectif, capitalisation, mutualisation, ...) pour offrir aux élus et aux services des collectivités un lieu de dialogue neutre et unique ainsi qu'une expertise pluridisciplinaire permettant de traiter à 360° les problématiques de développement des territoires.



## DÉCOUVREZ NOS PUBLICATIONS

Chaque semestre l'AUDAP publie ses « **cahiers de l'audap** », diffusés à l'occasion de séminaires thématiques. Chaque cahier défriche un sujet d'actualité avec les acteurs de son territoire.



Avec son format « quatre pages », **In situ**, l'AUDAP décortique tous les trimestres un sujet d'avenir.



Une infographie recto-verso qui met en images et en relation les données du territoires ? C'est le **Data minute** de l'AUDAP !



Dans le cadre des activités de l'Obs-64 : l'Observatoire des Pyrénées-Atlantiques et du sud des Landes, l'AUDAP publie les **Notes de l'Observatoire** et y analyse les dynamiques à l'œuvre dans le territoire !



## RESTONS CONNECTÉS !

Retrouvez plus d'informations sur l'AUDAP ainsi que son actualité sur son site Internet :

**WWW** [www.audap.org](http://www.audap.org)

Parcourez les données de l'Observatoire partenarial des Pyrénées-Atlantiques et du sud des Landes sur son site Web :

**Q** [www.observatoire-64.org](http://www.observatoire-64.org)

Inscrivez-vous à la newsletter de l'AUDAP, l'INF'AUDAP, sur son site Internet ou directement via l'URL suivante :

**NEWSLETTER** <https://cutt.ly/infaudap>

L'AUDAP est présente sur les réseaux sociaux, suivez-nous !

**🐦** [twitter.com/audap\\_org](https://twitter.com/audap_org)

**in** [fr.linkedin.com/company/audap](https://fr.linkedin.com/company/audap)

**▶** <https://cutt.ly/youtube-audap>



### ON RESTE EN CONTACT ?

Agence d'urbanisme  
Atlantique & Pyrénées

Petite Caserne  
2, allées des Platanes  
BP 628  
64106 Bayonne Cédex

Porte J - 3<sup>e</sup> étage  
4, rue Henri IV  
64000 Pau

[www.audap.org](http://www.audap.org)



Les membres de droit de l'Agence d'urbanisme Atlantique & Pyrénées