



Programme  
**PARTENARIAL D'ACTIVITÉ**  
**/ 2017**





*L'AUDAP est une association partenariale qui a pour objet d'accompagner les collectivités locales dans leurs réflexions et leurs stratégies en matière d'urbanisme, d'aménagement et de développement du territoire. Elle a été constituée en 1998.*

--

*Rédaction & Conception graphique : AUDAP*

*Photos : Banque d'images AUDAP sauf mention*

*Impression : AUDAP - Juin 2017*

## EDITO



Source : AUDAP - JLR

**P**our ce dernier éditorial, et avant de passer la main à la présidence de l'AUDAP, je veux dire ma satisfaction et ma fierté du travail réalisé pendant ces quelques années avec les administrateurs et l'équipe. Outil d'ingénierie publique notre agence d'urbanisme effectue pour l'ensemble de nos territoires un travail majeur pour faire avancer la connaissance et l'intelligence dans la construction des territoires de demain.

Je crois en la pérennité de cette structure qui dépasse toutes les limites de nos collectivités. Elle est l'une des seules qui permette une articulation entre nos différents territoires, basques, béarnais, landais, et transfrontaliers. Sa légitimité n'est plus à faire. Elle doit même être renforcée pour l'avenir. Je ne peux que souhaiter que cette collaboration territoriale se développe et s'approfondisse, car, même si chacun doit construire ses ambitions et ses politiques publiques, nous serons plus forts tous ensemble.

Aussi de nombreux défis sont encore à relever pour notre agence d'urbanisme. Les collectivités locales ont été fortement remaniées au 1er janvier 2017, les besoins sont énormes pour accompagner les élus, anciens et nouveaux, sur la compréhension des dynamiques et la capacité à construire l'avenir. Nous attendrons de l'agence d'urbanisme qu'elle nous accompagne dans une pédagogie du changement dans les modalités d'intervention sur la ville et les territoires, afin que la mobilisation des élus et des habitants serve toujours plus l'ambition collective.

Je fais confiance à l'équipe de l'AUDAP pour être à la hauteur des enjeux qui sont sur sa route, et nous accompagner dans un rôle d'explorateur et d'apporteur d'intelligence collective. Pour ma part, vous pourrez toujours compter sur mon soutien exigeant afin que cette structure majeure ait la place qui lui revient dans le paysage partenarial de notre grand territoire du Sud Ouest. ■

**Jean-René ETCHEGARAY**

*Président de l'Agence d'Urbanisme Atlantique & Pyrénées  
Président de la Communauté d'Agglomération Pays Basque  
Maire de Bayonne*

---

# SOMMAIRE

Édito .....	3
Préambule .....	5
> A	
Construction des politiques territoriales.....	6
> B	
Mise en oeuvre des projets des territoires .....	8
> C	
Développement de la connaissance territoriale.....	10
> D	
Communication .....	12
Tableau synthétique du programme partenarial d'activité.....	14
Organigramme .....	15



# PRÉAMBULE

L'année 2017 ayant débuté par la mise en place de nouvelles instances communautaires, consécutives à la réorganisation de la carte intercommunale, le programme partenarial d'activité 2017, tel que construit et validé par l'Assemblée générale de l'AUDAP du 8 décembre 2016, constitue un exercice qui sera nécessairement revu en cours d'année en fonction des enjeux et priorités émis par les nouveaux exécutifs.

Ce Programme Partenarial d'Activité 2017 s'articule de manière simplifiée, en trois grandes dimensions, de :

- « construction des politiques publiques »,
- « mise en œuvre des projets des territoires »,
- « développement de la connaissance territoriale ».

Il poursuit l'inscription toujours plus affirmée de l'agence d'urbanisme comme un outil d'ingénierie publique auprès des collectivités afin de les accompagner dans la réalisation et la mise en œuvre de projets pour les territoires.

Dans ce cadre, 2017 s'annonce à nouveau comme une année de très forte mobilisation de l'équipe de l'AUDAP dans l'élaboration des documents de planification. Elle est impliquée dans la réalisation de pas moins de 4 PLUi, que ce soit dans un rôle d'assistance à maîtrise d'ouvrage ou de production, pour le pôle territorial Côte Basque-Adour de l'Agglomération Pays Basque, pour l'Agglomération paloise à 31 communes, et pour les communautés de communes des Luys-en-Béarn et de Ousse-Gabas, qui même fusionnées dans de plus vastes collectivités, souhaitent poursuivre l'élaboration de leurs PLUi commencés en 2016.

L'AUDAP poursuit également le travail d'élaboration et de mise en œuvre des SCoT. L'ex Agglomération Sud Pays Basque souhaite poursuivre en 2017 la révision de son SCoT, même si la naissance de la nouvelle Agglomération Pays Basque, va nécessairement entraîner une réflexion sur la construction d'un nouveau SCoT. Par ailleurs, la nouvelle collectivité du Haut Béarn, autour d'Oloron, souhaite préparer avec l'AUDAP un pré-projet territorial permettant de lancer en 2018 l'élaboration de nouveaux documents de planification et de programmation.

L'articulation de ces missions de planification s'inscrit également à travers l'intervention de l'AUDAP dans les politiques thématiques qui permettront de nourrir ces documents de projets intercommunaux. C'est pourquoi l'AUDAP poursuit ses missions sur les politiques de mobilités avec la poursuite de l'analyse des données des enquêtes de mobilité estivale et la construction d'un projet de mobilités littorales innovant.

C'est à travers ces différentes dimensions que l'équipe de l'AUDAP articule ses interventions, afin de répondre autant aux compétences spécifiques de chaque collectivité qu'à une vision globale du développement de notre territoire. Enfin, la poursuite de la connaissance territoriale reste une des missions majeures de l'AUDAP dans la constitution et le traitement toujours plus innovant de la donnée. ■

# > A

## CONSTRUCTION DES POLITIQUES TERRITORIALES

Code	Missions (Lignes du programme d'activités)	Chef de projet*	Prévi. annuel**	Pilote(s)***
<b>A1</b>	<b>Béarn : InterSCoT - Pôle Métropolitain</b>	<b>DB / ...</b>	<b>30</b>	<b>CAPBP</b>
<b>A2</b>	<b>Haut Béarn : Diagnostic / Pré-projet territorial</b>	<b>VE / MTA</b>	<b>205</b>	<b>CCHB</b>
<b>A3</b>	<b>Élaboration et Révision des SCoT</b>			
a	Pays Basque Sud Landes : Elaboration	PG	30	SMBSL
b	Sud Pays Basque : Révision	MT	165	CAPB
<b>A4</b>	<b>Élaboration des PLUi</b>			
a	CA Pays Basque / Pôle territorial CBA : AMO, Production	CL	320	CAPB
b	CA Pau Béarn Pyrénées	MPB	170	CAPBP
c	Luy en Béarn (AMO...)	PG	63	CCLB
d	Ousse-Gabas (AMO...)	PG	52	CCNEB
<b>A5</b>	<b>Élaboration des Projets de Mobilité et Projets Urbains</b>			
a	Massif Pyrénéen : livre blanc accessibilité - Mobilité	RM	60	CMP
b	Mobilités littorales estivales	SG	160	Partenariat
c	Agglomération paloise : Plan de Déplacements Urbains	SG	150	SMTUPPP
d	Pays de Nay : Lien urbanisme / mobilités	FR	45	CCPN
e	Seignanx : AMO Projets, Occupation des sols	JLR	28	CCS
f	ANRU - Saragosse	CT	35	CAPBP
g	Pôle d'échanges multimodal (PEM) de Bayonne	RM	50	STACBA
<b>A6</b>	<b>Politiques foncières</b>			
a	Nouvelle Aquitaine : Stratégies foncières	ML	160	CRNA
b	EPFL Pays Basque : Appui aux expertises foncières	ML	40	EPFLPB
<b>A7</b>	<b>Prospective des territoires</b>	<b>AF</b>	<b>24</b>	<b>Partenariat</b>

\*

AF : Alain Franck  
 CL : Cyril Loustau  
 CT : Clémence Teulé  
 DB : Didier Bésingrand  
 PG : Pascal Gasc  
 FR : Fanch Ruellan

JLR : Jacques Le Roux  
 ML : Marc Laclau  
 MPB : Marie-Pierre Barré  
 MT : Marc Trinqué  
 RM : Romain Mathey  
 SG : Sébastien Grandjean

\*\* En jours

\*\*\* Voir page 16



*En cette année de recomposition territoriale majeure, qui voit se mettre en place des intercommunalités très fortement redimensionnées, le programme partenarial d'activité de l'AUDAP s'inscrit dans une volonté stratégique de « **construction des politiques territoriales** ». L'implication toujours très importante dans l'élaboration de 4 PLUi, se réalise sur de l'assistance à maîtrise d'ouvrage et sur de la production partielle. La construction des politiques de mobilités s'inscrit dans des périmètres larges, que ce soit sur le massif pyrénéen, mais aussi la poursuite de la mobilité littorale estivale, qui mobilisent très largement le partenariat de l'AUDAP.*

En cette année de recomposition territoriale majeure, qui voit se mettre en place 10 intercommunalités très fortement redimensionnées sur les Pyrénées Atlantiques, le programme partenarial d'activité de l'AUDAP s'organise autour d'une volonté importante de « construction des politiques territoriales ». Celle-ci comprend des missions partenariales pour tout ou partie du partenariat de l'AUDAP, ainsi que des missions plus spécifiques, comme un investissement massif sur l'élaboration des PLU intercommunaux.

L'AUDAP reste fortement investie dans la construction des PLUi, aux côtés des agglomérations de Pau (à 31 communes) et du Pays Basque (sur le périmètre de l'ancienne ACBA à 5 communes), dans des missions d'assistance à maîtrise d'ouvrage, de production et d'animation. Les productions relèvent maintenant d'une analyse territoriale fine et des objectifs d'évolutions urbaines qui seront ensuite traduits réglementairement.

Pour les communautés de communes des Luys en Béarn (dans son précédent périmètre) et de Nord Est Béarn (sur l'ancienne collectivité de Ousse-Gabas), l'AUDAP reste essentiellement mobilisée dans un rôle d'AMO afin d'accompagner les collectivités dans une conduite efficace de ces procédures.

En cette année 2017, l'AUDAP accompagne la création de la Communauté de communes du Haut Béarn (autour d'Oloron Sainte Marie), dans la définition d'un pré-projet de territoire permettant une identification des enjeux majeurs. Des éléments de diagnostic sont élaborés lors du 1<sup>er</sup> semestre et feront l'objet d'ateliers de travail avec les élus lors du 2<sup>ème</sup> semestre.

Concernant l'élaboration des SCoT, 2017 est une année de transition durant laquelle l'équipe de l'AUDAP reste mobilisée sur la poursuite de l'élaboration du SCoT Sud Pays Basque, pour lequel un dossier complet doit être finalisé en fin d'année.

La construction des projets de mobilités constitue également un élément important de cette dimension de construction des politiques territoriales. Aussi la réécriture et la finalisation du PDU de l'agglomération paloise, la poursuite de l'analyse des données des enquêtes de mobilité estivale sur la côte basco-landaise et leur traduction pour la construction d'un projet structurant sur la côte basco-landaise, font partie des missions 2017. En outre, le partenariat avec le Comité du Massif pyrénéen se poursuit. Il doit déboucher sur l'élaboration d'un livre blanc.

L'AUDAP accompagne les politiques foncières des territoires. Cela comprend une assistance auprès de l'EPFL Pays Basque ainsi que la construction d'éléments de stratégie pour la Région Nouvelle Aquitaine. Cette 1<sup>ère</sup> mission sur l'ensemble du territoire de la région élargi, va nécessiter un investissement important sur la prise de connaissance des territoires qui la composent.

Et enfin, il est demandé à l'AUDAP d'être plus investie dans la dimension prospective qu'elle doit apporter aux partenaires. 2017 devrait donc voir démarrer une mission sur la caractérisation des systèmes territoriaux des Pyrénées Atlantiques, sud Landes et transfrontalier. ■

# > B


## MISE EN OEUVRE DES PROJETS DES TERRITOIRES

Code	Missions (Lignes du programme d'activités)	Chef de projet	Prévi. annuel*	Pilote(s)
<b>B1</b>	<b>Mise en œuvre et évaluation des SCoT</b>			
a	Bayonne Sud Landes : Dialogue inter-territorial	PG	25	SMBSL
b	Urbanisme raisonné (de projet)	PG	100	SM SCoT
c	Evaluation & Suivi	PG	55	SM SCoT
<b>B2</b>	<b>Mise en œuvre et évaluation des politiques de Mobilité</b>			
a	Suivi des "Contrats d'axe"	RM	15	CRNA
b	SRADEET - Mobilités	RM / SG	82	CRNA
c	Accompagnement des politiques de mobilité	FR	75	STACBA
d	Agglomération paloise : Schéma cyclable...	FR	25	SMTUPPP
e	Observatoire des politiques de mobilité	FR / SG	55	SM TU
<b>B3</b>	<b>Mise en œuvre et évaluation des politiques de développement économique (dont projets urbains)</b>			
a	Fonctionnement logistique des territoires	MT	65	Partenariat
b	Living Lab Transports et Mobilités intelligents	?	20	CRNA
c	Tourisme / Docs de planification & d'urbanisme (SRADEET,...)	MTA	30	Partenariat
d	FENICS	JLR	70	CD64
e	Bassin palois : Projet commercial	NG	85	CAPBP / SMGP
f	Observatoire de l'économie et de l'emploi	NG	45	CAPB
g	Observatoire de l'immobilier d'entreprises	VE	85	CA
<b>B4</b>	<b>Mise en œuvre et évaluation des politiques Habitat</b>			
a	Evaluation PDALPD et PDAH / Elaboration du PDALHPD	GV	35	CD64
b	Accompagnement politique Habitat	GV	50	CD64
c	CA Pays Basque / Pôle Territorial CBA : Etudes logement	DS	60	CAPB
d	Accompagnement PLH 2017-2020	GV	80	CAPBP
<b>B5</b>	<b>Mise en œuvre &amp; Evaluation des politiques environnementales</b>			
a	Grand Pau : Enjeux Climat / Energie dans les politiques publiques	CG	50	Partenariat
b	TVB : Traduction SRCE - SCoT - PLUi // RNR // Docs Eau : SDAGE - SAGE Adour 2050	CG	100	Partenariat
c	Prise en compte des déchets / Docs de planification et d'urbanisme	MT	25	Partenariat
d	Bassin versant Pays Basque	AGL	40	Partenariat
<b>B6</b>	<b>Atlas des Paysages</b>	<b>CG / CT</b>	<b>20</b>	<b>CD64</b>
<b>B7</b>	<b>Port de Bayonne : suivi des actions du Schéma Directeur d'Aménagement (SDA)</b>			
a	Charte d'accueil d'entreprises - Port et docs d'urbanisme	NG	15	CRNA
b	Cahiers de recommandations par secteur	AGL	40	CRNA
c	SIG Portuaire	FB	30	CRNA

\*\* En jours

\*\*\*

Voir page 16





*Le second chapitre du programme partenarial s'inscrit dans la dynamique de « mise en œuvre des projets des territoires ». Il concerne l'implication forte de l'AUDAP dans le suivi et l'application des projets élaborés les années précédentes. Ils concernent aussi bien les documents de planification que les projets thématiques. La pluridisciplinarité de l'équipe de l'AUDAP lui permet de suivre pour et avec les collectivités, les enjeux autour du développement économique, des politiques de l'habitat, des projets de mobilités, ou des politiques environnementales. La mise en œuvre des SCoT est en 2017 dans une phase active qui doit permettre d'acquérir une capacité d'évaluation et d'approfondissement de certains objets.*

Ce chapitre concerne l'implication forte de l'AUDAP dans le suivi et l'application des projets élaborés les années précédentes.

Le développement économique constitue un élément en pleine évolution dans les missions de l'AUDAP. Traditionnellement l'agence d'urbanisme reste mobilisée sur la réalisation d'observatoires de l'immobilier d'entreprise, sur l'observatoire de l'économie et de l'emploi, et sur la mise en œuvre du projet commercial palois. Depuis quelques années l'intérêt autour de la question logistique et du déplacement des marchandises, vient s'inscrire dans une volonté d'organisation territoriale et transfrontalière autour de cette question. La dynamique autour du développement du Centre Européen de Fret se poursuit, ainsi que la mise en œuvre du schéma logistique régional sur le sud aquitain. Cette dynamique autour de la question logistique constitue un des éléments partenariaux majeurs animés par l'AUDAP. Elle prend également en compte l'application du schéma d'aménagement du port de Bayonne.

Concernant les politiques de l'habitat, l'agence d'urbanisme poursuit son accompagnement du Département 64, des agglomérations Pays Basque et paloise, et de l'État, sur le suivi des programmes et politiques en cours (PLH, PDH, PDALPD, PDAH). L'AUDAP poursuit également son implication sur les projets de mobilités, notamment

en accompagnant les services de la Région pour l'élaboration d'éléments pour l'élaboration du SRADDET, ainsi que les agglomérations en prenant en compte les politiques de mobilités dans la construction des PLUi, et dans la mise en œuvre des plans vélo.

Dans le cadre des politiques environnementales, l'AUDAP mène en 2017, avec l'ADEME et le Syndicat du Grand Pau, un projet exemplaire sur la prise en compte des questions énergétiques dans les politiques publiques. Cette mobilisation sur la mise en œuvre du SCoT, permet de construire un large partenariat béarnais autour de cet enjeu majeur. Des journées de rencontres seront organisées au cours de l'année qui devraient permettre une appropriation collective et une évolution dans la prise de conscience. Sur le Pays Basque, l'AUDAP poursuit une mission autour de la question de l'eau, et ce dans une vision systémique, comprenant non seulement la place de la gestion de l'eau dans les projets d'urbanisme, mais également la prise en compte de l'amont vers l'aval des incidences des quantités et qualités des eaux sur l'attractivité du territoire.

La mise en œuvre des SCoT se poursuit également avec un travail sur les centralités dans les bourgs, et sur l'évaluation des dynamiques inscrites dans les documents, à travers la construction d'indicateurs thématiques. ■

\*

AGL : Antonia Garcia-Lancesseur  
CT : Clémence Teulé  
CG : Cécile Gallato  
PG : Pascal Gasc  
DS : Déborah Sauvignat  
FB : François Bedouet  
FR : Fanch Ruellan

GV : Gaëlle Virely  
JLR : Jacques Le Roux  
NG : Nicolas Gestas  
MT : Marc Trinqué  
MTA : Maylen Thourmire-Alcelay  
RM : Romain Mathey  
SG : Sébastien Grandjean  
VE : Vincent Escartín



# DÉVELOPPEMENT DE LA CONNAISSANCE TERRITORIALE

*Le développement de la connaissance territoriale est une dimension primordiale des missions de l'agence d'urbanisme. La connaissance constitue un socle de travail indispensable et un préalable nécessaire à la conduite des réflexions. Mais la création, l'acquisition et le traitement de la donnée, doivent être de plus en plus accompagnés par la capacité de la mettre à disposition de manière claire et pédagogique auprès des élus locaux afin qu'elle soit appropriée et puisse au mieux servir à l'élaboration des projets.*

Code	Missions (Lignes du programme d'activités)	Chef de projet*	Prévi. annuel**	Pilote(s)***
<b>C1</b>	<b>Observatoire 64 (OBS'64)</b>			
a	Développement des données numériques	MP	220	Partenariat
b	Groupes thématiques : habitat, foncier, loyers, fiscalité, mobilité, PLU...	DB	140	Partenariat
c	Développement de l'information géographique	FB	80	Partenariat
d	Ergonomie du site	MP	40	Partenariat
<b>C2</b>	<b>Observatoire local des Loyers (Dispositif national)</b>	<b>MA</b>	<b>80</b>	<b>Partenariat</b>
<b>C3</b>	<b>CD Pyrénées-Atlantiques : Fiscalité</b>	<b>ML</b>	<b>30</b>	<b>CD64</b>
<b>C4</b>	<b>CD Pyrénées-Atlantiques : Observatoire de la vie collégienne</b>	<b>ML</b>	<b>20</b>	<b>CD64</b>
<b>C5</b>	<b>CA Pays Basque / Pôle territorial SPB : Méthodologie, données - SIG - Appui...</b>	<b>FB</b>	<b>35</b>	<b>CAPB</b>
	Appui aux services des membres	AF	15	En propre

\*

AF : Alain Franck  
DB : Didier Bésingrand  
FB : François Bedouet  
MA : Marion Audouin  
ML : Marc Laclau  
MP : Maxime Preuilh

\*\* En jours

\*\*\* Voir page 16



Le 3<sup>ème</sup> grand chapitre du programme partenarial concerne le « **développement de la connaissance territoriale** », dimension majeure dans les missions de l'AUDAP.

La capitalisation des données implique un suivi et une mise à jour permanente. Elle nécessite une ingénierie spécifique pour la collecte, l'expertise, la gestion et la restitution des éléments nécessaires aux études et à ses membres. L'Observatoire partenarial des Pyrénées-Atlantiques, l'Obs-64 en est l'outil central. Cet ensemble cohérent de données et la capacité de les représenter, outre qu'ils permettent de nourrir l'ensemble des projets travaillés par l'équipe de l'AUDAP pour les collectivités, autorisent la constitution des observatoires thématiques demandés à l'agence.

Un travail de fond sur la structuration du site spécifique Obs'64 permet année après année de le moderniser tout en donnant à voir de la cartographie de plus en plus dynamique.

Pour faciliter l'appropriation des éléments mis à disposition, l'agence développe les représentations de ces données (tableaux de bord/ indicateurs) et propose des aides méthodologiques. En outre, il s'agit de toujours mieux donner à voir ces éléments de la connaissance territoriale, afin qu'ils soient utilisés de façon optimale. C'est pourquoi l'AUDAP réalise un certain nombre de publications, que ce soit les notes de l'observatoire, qui sont réalisées régulièrement sur la présentation de bases de données particulières, mais aussi de nouvelles lignes de publication, avec les « AUDAP DATA Minute » qui se donnent pour ambition de présenter quelques éléments de données thématiques de manière très claire et synthétique.

La gestion de la « donnée » nécessite des compétences toujours plus pointues, que ce soit pour sa création, son traitement, ou sa restitution. C'est un axe d'attention et d'investissement important pour l'équipe de l'AUDAP avec le besoin de profils professionnels toujours plus spécialisés afin de toujours mieux répondre aux attentes de nos partenaires.

La création des nouvelles intercommunalités au 1<sup>er</sup> janvier 2017 nécessite une reconstitution de l'ensemble des bases de données afin de permettre une appropriation par les élus et les services pour la construction des politiques publiques à venir.

De même, la poursuite de l'Observatoire de la vie collégienne permet de mettre à disposition du Département 64 des données toujours plus pointues pour l'anticipation des populations collégiennes. Toujours en termes de projection, l'agence poursuivra les travaux sur les données fiscales liées à l'évolution de la taxe d'aménagement pour le Département.

En 2016, l'AUDAP poursuit son implication auprès de l'EPFL Pays Basque mais aussi des services de la Région pour le traitement et la mise en valeur de leurs données.

En 2017, l'agence poursuivra l'animation des groupes de l'Observatoire 64 sur différentes thématiques (habitat, foncier, PLU, indicateurs génériques...) afin de mettre en partage la connaissance avec les acteurs de la donnée chez nos partenaires. ■

# > D

## COMMUNICATION

*La communication de l'AUDAP est fortement institutionnelle et a pour cible principale l'ensemble de ses partenaires, qu'ils soient élus ou techniciens. Elle s'inscrit dans une démarche d'amélioration continue avec la volonté de faire connaître l'avancement des missions, de porter à connaissance l'éventail des savoir-faire de l'agence, de diffuser des études, et de faire partager les activités de la FNAU. Elle a enfin pour objectifs de faire progresser la connaissance territoriale et les enjeux d'urbanisme et d'aménagement du territoire via des publications et des temps d'échanges en faisant notamment partager des expériences innovantes aux acteurs locaux.*

Code	Missions (Lignes du programme d'activités)	Chef de projet*	Prévi. annuel**	Pilote(s)***
<b>D1</b>	<b>Publications, actions pédagogiques, sensibilisation...</b>			
<b>a</b>	<b>Site, Infaudap, Cahiers, Notes de l'Observatoire...</b>	LR	200	Partenariat
<b>b</b>	<b>Actions pédagogiques et événementiel</b>	LR	80	Partenariat

\* LR : Ludovic Réau

\*\* En jours

\*\*\* Voir page 16



### **Internet, le vecteur d'information n°1**

En 2017, le site internet [www.audap.org](http://www.audap.org) continuera d'occuper une place privilégiée pour la communication. Il bénéficiera d'améliorations des moteurs de recherches internes (actualités, études, etc.), et aura pour but d'intégrer des nouveaux modules (photothèque, lien avec le site de l'Obs'64). Il sera enrichi au rythme de la newsletter mensuelle « Inf'Audap », qui compte désormais plus de 2 000 abonnés, pour communiquer sur les mises en ligne des différentes publications. Cette dernière servira également pour relayer des informations sur les activités de l'agence et tout autre élément intéressant le partenariat.

Le compte Twitter sera utilisé pour diffuser en avant-première des actualités et publications de l'Agence. Un effort sera porté sur sa ligne éditoriale avec le mur des « tweets » consacré principalement à l'actualité de l'AUDAP et de la FNAU, et le mur des « likes » ayant pour objectif de mettre en avant les tweets des collectivités locales et des acteurs locaux sur des thèmes qui font l'actualité de l'urbanisme et de l'aménagement du territoire.

Enfin, la revue de presse interne, partagée depuis juillet 2014, sera poursuivie.

### **Les cahiers de l'audap**

Lancés en mars 2012, « Les cahiers de l'AUDAP » continueront à étudier une question de fond en relation avec le programme d'activités de l'Agence ou en lien avec les besoins présents ou futurs de ses territoires d'intervention. Deux numéros sont prévus en 2017, ils seront couplés à une conférence-débat. Le premier sera sur le thème de la logistique urbaine, et le second sur la transition énergétique. En 2017, l'AUDAP s'attachera à développer une offre vidéo spécifique mettant en scène les acteurs principaux des conférences et permettant de mettre en avant leurs points de vue sur le sujet traité.

### **Notes de l'observatoire, notes de synthèse et nouvelles publications**

Les notes de l'Observatoire seront poursuivies à un rythme de 4 à 5 numéros sur l'année afin que tous les partenaires de l'AUDAP puissent prendre

connaissance de l'ampleur et de la richesse des données statistiques entreposées dans l'Obs64. Un numéro de la collection « Les cahiers méthodologiques » viendra compléter les notes de l'observatoire en détaillant les méthodes et les postulats de l'Agence pour traiter et analyser un type de données. Cette fonction « Recherche & Développement » permet à l'Agence d'explorer de nouveaux process afin d'améliorer sa capacité de production mais aussi celles de ses partenaires.

L'AUDAP veillera en 2017 à produire des publications mieux identifiées et plus homogènes que ce soit pour des études dites « classiques » que pour celles dites de « référence ».

En 2017, une nouvelle ligne de publication sera expérimentée, « Data Minute ». Elle proposera dans un format compact et visuel, un instantané statistique portant sur un élément de connaissance des territoires (Démographie, Habitat, Mobilité, etc.). Elle mêlera cartographie, data visualisation et tableau synthétique de données.

Enfin, l'AUDAP produira des Portraits de Territoire afin de permettre une prise de connaissance des nouveaux territoires communautaires issus de la recomposition du 1<sup>er</sup> janvier 2017, par l'ensemble des élus locaux. Construits dans un format synthétique, ils montreront une photographie statistique et cartographique des 10 intercommunalités des Pyrénées-Atlantiques et du sud des Landes.

### **Conférences, séminaires et débats**

Les conférences, séminaires et débats organisés par l'AUDAP représentent des moments d'échanges privilégiés contribuant à la sensibilisation et au partage d'expériences sur des thématiques qui participent à la construction des villes et des territoires de demain. Les événements organisés en propre ou avec différents partenariats en 2014, 2015 et 2016 ont permis à l'Agence d'acquiescer un certain savoir-faire fortement apprécié par les membres adhérents. Aussi, l'agence poursuivra en 2017 ces missions dans ce domaine en ciblant au plus juste le nombre et les sujets. ■

# TABLEAU SYNTHÉTIQUE DU PROGRAMME PARTENARIAL D'ACTIVITÉ

## /2017

Code	Missions (Lignes du programme d'activités)	Prévisionnel annuel*	Pilote(s)**
<b>A - CONSTRUCTION DES POLITIQUES TERRITORIALES</b>			
A1	Béarn : InterSCoT - Pôle Métropolitain	30	CAPBP
A2	CC du Haut Béarn : Diagnostic / Pré-projet territorial	205	CCHB
A3	Elaboration et Révision des SCoT	195	SMBSL / CAPB
A4	Elaboration des PLUi	605	CAPB / CAPBP / CCLB / CCNEB
A5	Elaboration des Projets de Mobilité et Projets Urbains	528	CMP / Partenariat / SMTUPPP / CCPN / CCS / CAPBP / STACBA
A6	Politiques foncières	200	CRNA / EPFLPB
A7	Prospective des territoires	24	Partenariat
<b>B - MISE EN ŒUVRE DES PROJETS DES TERRITOIRES</b>			
B1	Mise en œuvre et Évaluation des SCoT	180	SMBSL / SM SCoT
B2	Mise en œuvre et Evaluation des politiques de Mobilité	252	CRNA / STACBA / SMTUPPP / SM TU
B3	Mise en œuvre et Evaluation des politiques de développement économique (dont projets urbains)	400	Partenariat / CRNA / CD64 / CAPBP / SMGP / VAPB / CA
B4	Mise en œuvre et Evaluation des politiques Habitat	225	CD64 / CAPB / CAPBP
B5	Mise en œuvre & Evaluation des politiques environnementales	215	Partenariat
B6	Atlas des Paysages	20	CD64
B7	Port de Bayonne : suivi des actions du Schéma Directeur d'Aménagement (SDA)	85	CRNA
<b>C - DEVELOPPEMENT DE LA CONNAISSANCE TERRITORIALE</b>			
C1	Observatoire 64 (OBS'64)	480	Partenariat
C2	Observatoire local des Loyers (Dispositif national)	80	Partenariat
C3	CD Pyrénées-Atlantiques : Fiscalité	30	CD64
C4	CD Pyrénées-Atlantiques : Observatoire de la vie collégienne	20	CD64
C5	CA Pays Basque / Pôle territorial SPB : Méthodologie, données - SIG - Appui...	35	CAPB
<b>D - COMMUNICATION</b>			
D1	Publications, actions pédagogiques, sensibilisation...	280	Partenariat

\* En jours

### \*\*Pilote : premier partenaire intéressé

Partenariat : tout ou partie des membres  
 CRNA : Conseil régional Nouvelle Aquitaine  
 CD64 : Conseil Départemental des Pyrénées-Atlantiques  
 SMBSL : Syndicat Mixte Agglomération Pays Basque  
 SMGP : Syndicat Mixte du Grand Pau  
 STACBA : Syndicat des Transports de l'Agglomération Côte Basque-Adour  
 SMTUPPP : Syndicat Mixte des Transports Urbains de Pau Porte des Pyrénées

CAPB : Communauté d'Agglomération Pays Basque  
 CAPBP : Agglomération Pau Béarn Pyrénées  
 CCS : Communauté de Communes du Seignanx  
 CCHB : Communauté de Communes du Haut Béarn  
 CCLB : Communauté de Communes des Luys en Béarn  
 CCNEB : Communauté de Communes Nord Est Béarn  
 CCPN : Communauté de Communes du Pays de Nay  
 CMP : Comité de Massif Pyrénées  
 EPFLPB : Etablissement Public Foncier Local PB

# ORGANIGRAMME

Directeur Général

**Alain FRANCK**

## Communication - Documentation

**Ludovic RÉAU**

Amélie CARRIZO\*  
*assistante de production*  
Annie COURANT  
*assistante de production*  
Florence JOSSERAN  
*assistante documentaliste*

## Secrétariat Général

Farida GOURGAND  
*assistante de direction*  
Gabrielle LAMBERT  
*assistante de gestion*

## Directeur de projets

**Marc TRINQUÉ**

## Projets des territoires

**Marc LACLAU**

Marion DUSSARRAT\*  
*Planification & environnement*  
Cécile GALLATO\*  
*Environnement*  
Pascal GASC  
*Planification*  
Nicolas GESTAS\*  
*Économie*  
Flavie GRAVELLIER\*  
*Environnement*  
Hélène LARRALDE  
*Planification*  
Maylen THOUMIRE-ALCELAY  
*Tourisme*

## Chargé de mission Mobilité & Projets ferroviaires

**Romain MATHEY**

## Évolutions spatiales


**Didier BESINGRAND**

Marion AUDOUIN\*  
*Habitat*  
François BEDOUET  
*SIG*  
Loïc BIJU DUVAL\*  
*SIG*  
Emma DAMITIO\*  
*Observation*  
Vincent ESCARTIN\*  
*observation/mobilité*  
Maxime PREUILH\*  
*Observatoire 64*  
Déborah SAUVIGNET  
*observation/habitat*  
Gaëlle VIRELY  
*habitat*

## Stratégies urbaines

**Marie-Pierre BARRÉ**

Sébastien GRANDJEAN\*  
*Responsable antenne de Pau, Mobilité*  
Antonia GARCIA-LANCESEUR  
*projet urbain*  
Jacques LE ROUX  
*projet urbain*  
Cyril LOUSTAU  
*PLUi*  
Emmanuelle RABANT  
*cartographie*  
Faïch RUELLAN  
*mobilités actives*  
Clémence TEULÉ\*  
*paysagiste*



**Agence d'Urbanisme  
Atlantique & Pyrénées**

Petite Caserne - 2 allée des Platanes  
BP 628 - 64106 Bayonne Cedex  
Tél. 05.59.46.50.10

--  
4 rue Henri IV - Porte J  
64000 Pau  
Tél. 05.33.64.00.30

 [www.audap.org](http://www.audap.org)